

УТВЕРЖДАЮ:

Заместитель генерального директора  
по капитальному строительству  
ООО «СК «РУСВЬЕТПЕТРО»



В.И.Лекомцев

«13» марта 2026 г.



**ГИПРОВОСТОКНЕФТЬ**  
АКЦИОНЕРНОЕ ОБЩЕСТВО

**Заказчик – ООО «СК «РУСВЬЕТПЕТРО»**

**Обустройство кустовых площадок № 1 и № 7  
Западно-Хоседаюского нефтяного  
месторождения ЦХП (блок №3)  
им. Д. Садецкого**

*ПРОЕКТНАЯ ДОКУМЕНТАЦИЯ*

**Раздел 8. Мероприятия по охране окружающей  
среды**

**Часть 3. Материалы оценки воздействия на  
окружающую среду**

**ПО-30-ПО-КС-КП00-1968-ПД-08.ООС.00.03.00**

**Том 8.3**

Изм.	№ док.	Подп.	Дата
02	2070-26		13.03.26



**ГИПРОВОСТОКНЕФТЬ**

АКЦИОНЕРНОЕ ОБЩЕСТВО

**Заказчик – ООО «СК «РУСВЬЕТПЕТРО»**

**Обустройство кустовых площадок № 1 и № 7  
Западно-Хоседаюского нефтяного  
месторождения ЦХП (блок №3)  
им. Д. Садецкого**

*ПРОЕКТНАЯ ДОКУМЕНТАЦИЯ*

**Раздел 8. Мероприятия по охране окружающей  
среды**

**Часть 3. Материалы оценки воздействия на  
окружающую среду**

**ПО-30-ПО-КС-КП00-1968-ПД-08.ООС.00.03.00**

**Том 8.3**

**Главный инженер**


**Н.П. Попов**

**Главный инженер проекта**

**А.С. Горев**

Инов. № подл.	Подпись и дата	Взам. инв. №

Обозначение	Наименование	Примечание
ПО-30-ПО-КС-КП00-1968-ПД-08.ООС.00.03.00-С	Содержание тома 8.3	Изм. 01, 02 (Зам.)
ПО-30-ПО-КС-КП00-1968-ПД-00.СП.00.00.00	Состав проектной документации	
ПО-30-ПО-КС-КП00-1968-ПД-08.ООС.00.03.00	Часть 3. Материалы оценки воздействия на окружающую среду. Текстовая часть	Изм. 01, 02 (Зам.)

Взам. инв. №										
	Подпись и дата									
							<b>ПО-30-ПО-КС-КП00-1968-ПД-08.ООС.00.03.00-С</b>			
02	-	Зам.	2070-26		13.03.26					
Изм.	Кол.уч.	Лист	№ док.	Подпись	Дата					
Инв. № подл.	Разраб.		Разина			13.03.26	Содержание тома 8.3	Стадия	Лист	Листов
								П		1
	Н.контр.		Поликашина			13.03.26	 <b>ГИПРОВОСТОКНЕФТЬ</b>			

**СПИСОК ИСПОЛНИТЕЛЕЙ**

Начальник отдела	П.А. Зуев
Главный специалист	Е.Г. Разина
Главный специалист	Л.В. Михина
Заведующий группой	Е.Д. Краснова
Заведующий группой	В.В. Рахманова
Заведующий группой	Д.Л. Сошников
Ведущий инженер	И.В. Майорова
Ведущий инженер	С.В. Гладкова
Ведущий инженер	Т.А. Рыбакова
Ведущий инженер	Е.В. Голова
Инженер I категории	Ю.А. Богданова
Нормоконтролер	Е.В. Поликашина

## СОДЕРЖАНИЕ

1 ХАРАКТЕРИСТИКА ПЛАНИРУЕМОЙ ХОЗЯЙСТВЕННОЙ И ИНОЙ ДЕЯТЕЛЬНОСТИ И ВОЗМОЖНЫХ АЛЬТЕРНАТИВНЫХ ВАРИАНТОВ ЕЕ РЕАЛИЗАЦИИ .....	1-1
1.1 ОБЩИЕ ПОЛОЖЕНИЯ. ЦЕЛИ И ЗАДАЧИ РАЗРАБОТКИ ОВОС .....	1-1
1.2 ОБЩИЕ СВЕДЕНИЯ О РАЙОНЕ РАБОТ .....	1-5
1.3 КРАТКАЯ ХАРАКТЕРИСТИКА ПРОЕКТНЫХ РЕШЕНИЙ.....	1-7
1.4 ФОРМИРОВАНИЕ И ТЕХНИКО-ТЕХНОЛОГИЧЕСКАЯ ОЦЕНКА АЛЬТЕРНАТИВНЫХ ВАРИАНТОВ НАМЕЧАЕМОЙ ДЕЯТЕЛЬНОСТИ (ВКЛЮЧАЯ ВАРИАНТ ОТКАЗА ОТ РЕАЛИЗАЦИИ НАМЕЧАЕМОЙ ДЕЯТЕЛЬНОСТИ) .....	1-8
2.1 КЛИМАТ И СОСТОЯНИЕ АТМОСФЕРНОГО ВОЗДУХА.....	2-1
2.2 ГИДРОЛОГИЧЕСКИЕ УСЛОВИЯ.....	2-2
2.3 ГИДРОГЕОЛОГИЧЕСКИЕ УСЛОВИЯ.....	2-2
2.4 ХАРАКТЕРИСТИКА НЕДР .....	2-3
2.4.1 Геоморфологические условия района .....	2-3
2.4.2 Геологическое строение .....	2-4
2.4.2.1 Стратиграфия .....	2-4
2.4.2.2 Тектоника и сейсмичность .....	2-5
2.4.3 Геокриологические условия .....	2-5
2.4.3.1 Распространение и среднегодовая температура ММГ .....	2-5
2.4.3.2 Состав и криогенное строение многолетнемерзлых грунтов.....	2-5
2.4.3.3 Сезонное оттаивание и промерзание грунтов .....	2-6
2.4.3.4 Инженерно-геологические, геокриологические и гидрогеологические условия площадок и трасс.....	2-6
2.4.4 Специфические грунты .....	2-7
2.4.5 Геокриологические и инженерно-геологические процессы .....	2-8
2.4.6 Объекты добычи полезных ископаемых.....	2-9
2.5 ХАРАКТЕРИСТИКА ПОЧВ .....	2-9
2.6 ХАРАКТЕРИСТИКА РАСТИТЕЛЬНОСТИ.....	2-12
2.8 ОСОБО ОХРАНЯЕМЫЕ ПРИРОДНЫЕ ТЕРРИТОРИИ, ТЕРРИТОРИИ ТРАДИЦИОННОГО ПРИРОДОПОЛЬЗОВАНИЯ, ОБЪЕКТЫ КУЛЬТУРНОГО НАСЛЕДИЯ.....	2-35
2.9 СОЦИАЛЬНО-ЭКОНОМИЧЕСКАЯ ОБСТАНОВКА .....	2-36
3 ВОЗМОЖНЫЕ ПРЯМЫЕ, КОСВЕННЫЕ И ИНЫЕ (ЭКОЛОГИЧЕСКИЕ И СВЯЗАННЫЕ С НИМИ СОЦИАЛЬНЫЕ И ЭКОНОМИЧЕСКИЕ) ВОЗДЕЙСТВИЯ ПЛАНИРУЕМОЙ ХОЗЯЙСТВЕННОЙ И ИНОЙ ДЕЯТЕЛЬНОСТИ НА ОКРУЖАЮЩУЮ СРЕДУ С УЧЕТОМ АЛЬТЕРНАТИВ .....	3-1
4 АНАЛИЗ ПРЯМЫХ, КОСВЕННЫХ И ИНЫХ (ЭКОЛОГИЧЕСКИХ И СВЯЗАННЫХ С НИМИ СОЦИАЛЬНЫХ И ЭКОНОМИЧЕСКИХ) ПОСЛЕДСТВИЙ НА ОСНОВЕ КОМПЛЕКСНЫХ ИССЛЕДОВАНИЙ ПРОГНОЗИРУЕМЫХ ВОЗДЕЙСТВИЙ НА ОКРУЖАЮЩУЮ СРЕДУ И ИХ ПОСЛЕДСТВИЙ.....	4-1
4.1 ОЦЕНКА ВОЗДЕЙСТВИЯ НА АТМОСФЕРНЫЙ ВОЗДУХ.....	4-1
4.1.1 Оценка воздействия на атмосферный воздух на этапе строительства проектируемого объекта.....	4-2
4.1.1.1 Расчет и анализ величин приземных концентраций загрязняющих веществ в период строительства сооружений .....	4-6
4.1.2 Оценка воздействия проектируемых объектов и сооружений на атмосферный воздух на этапе эксплуатации .....	4-9
4.1.2.1 Расчет и анализ величин приземных концентраций загрязняющих веществ в период эксплуатации сооружений .....	4-10
4.1.3 Предложения по установлению нормативов допустимых выбросов (НДВ).....	4-12
4.1.4 Определение и обоснование размеров санитарно-защитной зоны (СЗЗ).....	4-13
4.2 ОЦЕНКА ФИЗИЧЕСКОГО ВОЗДЕЙСТВИЯ НА ОКРУЖАЮЩУЮ СРЕДУ.....	4-14
4.2.1 Оценка акустического воздействия проектируемых объектов в период их эксплуатации.....	4-15
4.2.2 Оценка акустического воздействия проектируемых объектов в период строительства .....	4-16
4.2.3 Оценка воздействия вибрации проектируемых объектов в период их строительства и эксплуатации.....	4-17
4.2.4 Оценка воздействия электромагнитных полей.....	4-17
4.3 ОЦЕНКА ВОЗДЕЙСТВИЯ НА ПОВЕРХНОСТНЫЕ ВОДНЫЕ ОБЪЕКТЫ И ИХ ВОДОСБОРНЫЕ ПЛОЩАДИ, ПОДЗЕМНЫЕ ВОДЫ.....	4-18
4.3.1 Воздействие в период строительства.....	4-18

4.3.2 Воздействие в период эксплуатации .....	4-20
4.4 ОЦЕНКА ВОЗДЕЙСТВИЯ НА НЕДРА .....	4-24
4.5 ОЦЕНКА ВОЗДЕЙСТВИЯ НА ПОЧВЕННЫЙ ПОКРОВ И ЗЕМЕЛЬНЫЕ РЕСУРСЫ .....	4-26
4.6.1 Оценка воздействия на растительность .....	4-28
4.6.2 Оценка воздействия на животный мир .....	4-29
4.6.3 Оценка воздействия на водные биологические ресурсы .....	4-30
4.7 ОЦЕНКА ВОЗДЕЙСТВИЯ НА ОСОБО ОХРАНЯЕМЫЕ ПРИРОДНЫЕ ТЕРРИТОРИИ, ТЕРРИТОРИИ ТРАДИЦИОННОГО ПРИРОДОПОЛЬЗОВАНИЯ, ПАМЯТНИКИ КУЛЬТУРЫ И ИНЫЕ ЗОНЫ ЭКОЛОГИЧЕСКИХ ОГРАНИЧЕНИЙ .....	4-31
4.7.1 Особо охраняемые природные территории .....	4-31
4.7.2 Территории традиционного природопользования .....	4-36
4.7.3 Ключевые орнитологические территории и водно-болотные угодья .....	4-36
4.7.4 Объекты историко-культурного наследия .....	4-38
4.7.5 Земли лесного фонда .....	4-39
4.7.6 Особо ценные продуктивные сельскохозяйственные угодья, мелиорированные земли .....	4-39
4.7.7 Лечебно-оздоровительные местности и курорты .....	4-39
4.7.8 Зоны санитарной охраны подземных и поверхностных источников водоснабжения .....	4-40
4.7.9 Другие экологические ограничения .....	4-40
4.7.10 Отходы .....	4-40
4.7.11 Приаэродромные территории аэродромов .....	4-40
4.8 ОЦЕНКА ВОЗДЕЙСТВИЯ НА СОЦИАЛЬНО-ЭКОНОМИЧЕСКУЮ ОБСТАНОВКУ РАЙОНА .....	4-40
4.9 ОЦЕНКА ВОЗДЕЙСТВИЯ НА ОКРУЖАЮЩУЮ СРЕДУ ПРИ ОБРАЩЕНИИ С ОТХОДАМИ .....	4-44
4.9.1 Виды и количество отходов при строительстве проектируемых объектов .....	4-46
4.9.2 Виды и количество отходов при эксплуатации проектируемых объектов .....	4-47
4.9.3 Обращение с отходами в период строительства .....	4-48
4.9.4 Обращение с отходами в период эксплуатации .....	4-49
4.10 ОЦЕНКА ВОЗДЕЙСТВИЯ НА ОКРУЖАЮЩУЮ СРЕДУ ПРИ АВАРИЙНЫХ СИТУАЦИЯХ .....	4-49
4.10.1 Общие сведения .....	4-49
4.10.2 Характеристика опасных веществ на период строительства объекта .....	4-50
4.10.3 Оценка вероятности возникновения аварийных ситуаций и последствия воздействия на окружающую среду при аварийных ситуациях .....	4-50
4.10.3.1 Общие положения .....	4-50
4.10.3.2 Виды и уровни воздействия на окружающую среду при аварийных ситуациях .....	4-51
4.10.4 Количество выбросов загрязняющих веществ в атмосферный воздух при аварийных ситуациях .....	4-56
4.10.4.1 Оценка вероятности возникновения аварийных ситуаций .....	4-57
<b>5 МЕРОПРИЯТИЯ ПО ПРЕДОТВРАЩЕНИЮ И (ИЛИ) УМЕНЬШЕНИЮ НЕГАТИВНОГО ВОЗДЕЙСТВИЯ НА ОКРУЖАЮЩУЮ СРЕДУ, ОЦЕНКА ИХ ЭФФЕКТИВНОСТИ И ВОЗМОЖНОСТИ РЕАЛИЗАЦИИ .....</b>	<b>5-1</b>
5.1 МЕРОПРИЯТИЯ ПО ОХРАНЕ АТМОСФЕРНОГО ВОЗДУХА РАЙОНА РАСПОЛОЖЕНИЯ ОБЪЕКТА ОТ ЗАГРЯЗНЕНИЯ .....	5-1
5.1.1 Анализ результатов расчетов приземных концентраций загрязняющих веществ, анализ и предложения по предельно допустимым выбросам .....	5-1
5.1.2 Мероприятия по уменьшению выбросов загрязняющих веществ в атмосферу .....	5-2
5.1.3 Мероприятия по регулированию выбросов загрязняющих веществ при неблагоприятных метеорологических условиях (НМУ) .....	5-2
5.2 МЕРОПРИЯТИЯ ПО ЗАЩИТЕ ОТ ШУМА И ВИБРАЦИИ .....	5-3
5.3 МЕРОПРИЯТИЯ ПО ОХРАНЕ ПОВЕРХНОСТНЫХ И ПОДЗЕМНЫХ ВОД ОТ ЗАГРЯЗНЕНИЯ, ЗАСОРЕНИЯ И ИСТОЩЕНИЯ, РАЦИОНАЛЬНОМУ ИСПОЛЬЗОВАНИЮ ВОДНЫХ РЕСУРСОВ .....	5-3
5.3.1 Мероприятия по предотвращению негативного воздействия на источники хозяйственно-питьевого водоснабжения .....	5-4
5.3.1.1 Мероприятия на период строительства .....	5-4
5.3.1.2 Мероприятия на период эксплуатации .....	5-5
5.4 МЕРОПРИЯТИЯ ПО ОХРАНЕ И РАЦИОНАЛЬНОМУ ИСПОЛЬЗОВАНИЮ НЕДР .....	5-5
5.5 МЕРОПРИЯТИЯ ПО ОХРАНЕ И РАЦИОНАЛЬНОМУ ИСПОЛЬЗОВАНИЮ ПОЧВ И ЗЕМЕЛЬНЫХ РЕСУРСОВ .....	5-6
5.6 МЕРОПРИЯТИЯ ПО ОХРАНЕ РАСТИТЕЛЬНОСТИ И ЖИВОТНОГО МИРА .....	5-7
5.6.1 Мероприятия по охране редких видов растений и животных .....	5-9
5.6.2 Мероприятия по охране водных биологических ресурсов .....	5-9
5.7 МЕРОПРИЯТИЯ ПО ПРЕДОТВРАЩЕНИЮ, СМЯГЧЕНИЮ И УМЕНЬШЕНИЮ НЕГАТИВНОГО ВОЗДЕЙСТВИЯ НА СОЦИАЛЬНУЮ СРЕДУ .....	5-10
5.8 МЕРОПРИЯТИЯ ПО ОХРАНЕ ОКРУЖАЮЩЕЙ СРЕДЫ ПРИ ОБРАЩЕНИИ С ОТХОДАМИ ПРОИЗВОДСТВА И ПОТРЕБЛЕНИЯ .....	5-10

6 ПРЕДЛОЖЕНИЯ ПО МЕРОПРИЯТИЯМ ПРОИЗВОДСТВЕННОГО ЭКОЛОГИЧЕСКОГО КОНТРОЛЯ, МОНИТОРИНГА (НАБЛЮДЕНИЯ ЗА СОСТОЯНИЕМ) ОКРУЖАЮЩЕЙ СРЕДЫ .....	6-1
6.1 Цели и задачи системы производственного экологического мониторинга (ПЭМ).....	6-1
6.2 Существующая сеть экологического мониторинга .....	6-2
6.3 Рекомендации и предложения к организации мониторинга.....	6-12
6.3.1 Мониторинг атмосферного воздуха.....	6-12
6.3.2 Мониторинг водных объектов .....	6-12
6.3.3 Мониторинг почвенного покрова .....	6-12
6.3.4 Мониторинг растительности .....	6-13
6.3.5 Мониторинг животного мира и водных биологических ресурсов .....	6-14
6.3.6 Контроль проявлений опасных геологических процессов.....	6-15
6.4 Производственный экологический контроль.....	6-15
6.4.1 Производственный контроль в области охраны атмосферного воздуха.....	6-17
6.4.2 Производственный контроль в области охраны и использования водных объектов .....	6-17
6.4.3 Производственный контроль в области обращения с отходами .....	6-17
6.5 ПРОГРАММА ПРОИЗВОДСТВЕННОГО ЭКОЛОГИЧЕСКОГО КОНТРОЛЯ (МОНИТОРИНГА) ЗА ХАРАКТЕРОМ ИЗМЕНЕНИЯ ВСЕХ КОМПОНЕНТОВ ЭКОСИСТЕМЫ ПРИ ВОЗНИКНОВЕНИИ АВАРИЙНЫХ СИТУАЦИЙ.....	6-18
7 ВЫЯВЛЕННЫЕ НЕОПРЕДЕЛЕННОСТИ В ОПРЕДЕЛЕНИИ ВОЗДЕЙСТВИЙ ПЛАНИРУЕМОЙ ХОЗЯЙСТВЕННОЙ И ИНОЙ ДЕЯТЕЛЬНОСТИ НА ОКРУЖАЮЩУЮ СРЕДУ, РАЗРАБОТКУ ПО РЕШЕНИЮ ЗАКАЗЧИКА РЕКОМЕНДАЦИЙ ПО ПРОВЕДЕНИЮ ИССЛЕДОВАНИЙ ПОСЛЕДСТВИЙ РЕАЛИЗАЦИИ, ПЛАНИРУЕМОЙ ХОЗЯЙСТВЕННОЙ И ИНОЙ ДЕЯТЕЛЬНОСТИ.....	7-1
7.1 Оценка неопределенностей воздействия на атмосферный воздух .....	7-1
7.2 Оценка неопределенностей при обращении с отходами .....	7-2
7.3 Оценка неопределенностей воздействия на почвы и земельные ресурсы .....	7-2
7.4 Оценка неопределенностей воздействия на растительность и животный мир .....	7-2
7.5 Оценка неопределенностей воздействия на объекты культурного наследия.....	7-3
8 СВЕДЕНИЯ О ПРОВЕДЕНИИ ОБЩЕСТВЕННЫХ ОБСУЖДЕНИЙ.....	8-1
9 РЕЗУЛЬТАТЫ ОЦЕНКИ ВОЗДЕЙСТВИЯ НА ОКРУЖАЮЩУЮ СРЕДУ .....	9-1
10 РЕЗЮМЕ НЕТЕХНИЧЕСКОГО ХАРАКТЕРА .....	10-1
Приложение А Протокол общественных обсуждений.....	A-1

# 1 Характеристика планируемой хозяйственной и иной деятельности и возможных альтернативных вариантов ее реализации

## 1.1 Общие положения. Цели и задачи разработки ОВОС

Целью разработки настоящего экологического обоснования является оценка экологической целесообразности реализации проектных решений по строительству объектов обустройства кустовых площадок № 1 и № 7 Западно-Хоседаюского нефтяного месторождения ЦХП (блок №3) им. Д. Садецкого.

Заказчик проектной документации: ООО «СК «РУСВЬЕТПЕТРО».

Юридический адрес:

Российская Федерация, 127422, г. Москва, Дмитровский проезд, д. 10, стр. 1

Почтовый адрес:

Российская Федерация, 127422, г. Москва, Дмитровский проезд, д. 10, стр. 1

Телефон/факс: 8(495) 748-66-11

Адрес электронной почты e-mail: rvpetro@rvpetro.ru

Разработчик проектной документации и материалов по оценке воздействия на окружающую среду: Акционерное общество «Институт по проектированию и исследовательским работам в нефтяной промышленности «Гипровостокнефть» (АО «Гипровостокнефть»), ИНН 6315200011, ОГРН 1026300961422.

Юридический и фактический адрес: 443041, Российская Федерация, Самарская область, г. Самара, ул. Красноармейская, 93. E-mail: girvn@girvn.ru ; Тел.: +7 (846) 276-26-30; Факс: +7 (846) 276-26-24.

Контактное лицо исполнителя: Начальник отдела ТЭИПП АО «Гипровостокнефть» Зуев Павел Александрович, телефон +7 (846) 276-24-90, e-mail: Pavel.Zuev@giprovostokneft.ru.

Наименование намечаемой хозяйственной деятельности: «Обустройство кустовых площадок № 1 и № 7 Западно-Хоседаюского нефтяного месторождения ЦХП (блок №3) им. Д. Садецкого» (проектная документация).

Место реализации намечаемой хозяйственной деятельности: Российская Федерация, Архангельская область, Ненецкий автономный округа, Заполярный район.

Цель намечаемой хозяйственной деятельности: строительство объектов добычи нефти Западно-Хоседаюского месторождения Центрально-Хорейверского поднятия.

Перечень проектируемых объектов и сооружений принят в соответствии с Задаaniem на проектирование.

Настоящее экологическое обоснование намечаемой деятельности разработано в соответствии с Задаанием на проектирование объекта «Обустройство кустовых площадок № 1 и № 7 Западно-Хоседаюского нефтяного месторождения ЦХП (блок №3) им. Д. Садецкого» на основании материалов инженерных изысканий, выполненных АО «Гипровостокнефть» (г. Самара), и технологических разделов проектной документации.

При разработке экологического обоснования учтены требования следующих основных экологических нормативных правовых актов РФ, нормативно-технических, нормативно-методических документов по охране окружающей среды, действующих в России:

- Земельный кодекс РФ от 25.10.2001 г. №136-ФЗ;
- Водный кодекс РФ от 03.06.2006 г. № 74-ФЗ;
- Лесной кодекс РФ от 04.12.2006 г. №200-ФЗ;
- Федеральный закон «Об охране окружающей среды» от 10.01.2002 г. №7-ФЗ;
- Федеральный закон «О недрах» от 21.02.1992 г. №2395-1;
- Федеральный закон «О животном мире» от 24.04.1995 г. №52-ФЗ;

- Федеральный закон «Об особо охраняемых природных территориях» от 14.03.1995 г. №33-ФЗ;
- Федеральный закон «Об объектах культурного наследия (памятниках истории и культуры) народов Российской Федерации от 25.06.2002 г. №73-ФЗ;
- Федеральный закон «О территориях традиционного природопользования коренных малочисленных народов Севера, Сибири и Дальнего Востока Российской Федерации» от 07.05.2001 г. № 49-ФЗ;
- Федеральный закон «О гарантиях прав коренных малочисленных народов Российской Федерации» от 30.04.1999 г. № 82-ФЗ;
- Федеральный закон «Об отходах производства и потребления» от 24.06.98 г. № 89-ФЗ;
- Федеральный закон «Об охране атмосферного воздуха» от 04.05.99 г. № 96-ФЗ;
- Федеральный закон «О санитарно-эпидемиологическом благополучии населения» от 30.03.99 г. № 52-ФЗ;
- Федеральный закон «О радиационной безопасности населения» от 09.01.1996 г. №3-ФЗ;
- Постановление Правительства РФ от 28.11.2024 N 1644 «О порядке проведения оценки воздействия на окружающую среду»;
- «Инструкция по экологическому обоснованию хозяйственной и иной деятельности», утверждена приказом Минприроды России от 29.12.1995 г. №539.
- Практическое пособие для разработчиков проектов строительства «Охрана окружающей природной среды», ФГУП «ЦЕНТРИНВЕСТпроект» 2006 г.

Кроме того, при разработке экологических разделов учитывались нормативно-технические экологические документы компетентных Федеральных органов исполнительной власти (системы государственных стандартов, строительных норм и правил, сводов правил, отраслевых стандартов (РД, ОСТ, СанПиН и другие) системы межведомственной документации).

В рассматриваемом Томе для периода строительства и эксплуатации проектируемых объектов рассматриваются виды и уровни воздействия намечаемой деятельности на окружающую среду, определяющиеся как выделением в окружающую среду химических веществ, шума, других вредных физических воздействий, так и изъятием из окружающей среды природных ресурсов. При этом характеристики воздействия определяются через такие показатели, как интенсивность, уровень, продолжительность, временная динамика, пространственный охват, степень опасности намечаемой деятельности. К основным объектам воздействия в настоящей проектной документации отнесены:

- воздух, вода, почва, недра, животный и растительный мир, ландшафт, особо охраняемые территории и объекты, другие материальные объекты и взаимосвязь между этими компонентами (объектами);
- местное население, попадающее в зону воздействия объектов и сооружений намечаемой деятельности;
- социально-экономические условия жизнедеятельности местного населения, попадающего в зону влияния проектируемых объектов и сооружений, включая занятость, демографические сдвиги, социальную инфраструктуру, этнические особенности и т.д.
- работники строительного производства, включая специалистов проектных организаций и специалистов органов государственного контроля и надзора.

В процессе разработки экологического обоснования намечаемой деятельности обеспечивается решение следующих основных задач:

- Определение характеристик намечаемой деятельности;
- Проведение анализа исходного состояния территории, на которую может оказать влияние намечаемая деятельность (состояние компонентов и объектов окружающей среды, наличие и характер антропогенной нагрузки и т.п.);

- Выявление возможных воздействий намечаемой деятельности на окружающую среду;
- Определение мероприятий, уменьшающих, смягчающих, или предотвращающих негативные воздействия, оценка их эффективности и возможности реализации;
- Оценка значимости остаточных воздействий на окружающую среду и их последствий;
- Разработка предложений по программе экологического производственного мониторинга и контроля на всех этапах реализации намечаемой деятельности;
- Разработка мероприятий по предотвращению и снижению возможного негативного воздействия проектируемых объектов и сооружений на окружающую среду за счет внедрения передовых природоохранных технологий строительства и эксплуатации, других природоохранных мероприятий, обеспечивающих экологическую безопасность реализации проекта в соответствии с нормативными документами, действующими на территории РФ и ведомственными нормативно-техническими документациями «Заказчика»
- Проведение сводной эколого-экономической оценки комплекса природоохранных мероприятий, включая компенсационные платежи за ущерб, наносимый различным компонентам окружающей природной среды.

Исходные данные для разработки ОВОС:

- Технические отчеты по результатам инженерно-экологических и инженерно-гидрометеорологических изысканий, выполненные АО «Гипровостокнефть» в 2025 г, содержащие информацию о текущем состоянии окружающей среды в районе намечаемой деятельности;
- Разделы проектной документации: «Схема планировочной организации земельного участка», «Сведения об инженерном оборудовании, о сетях инженерно-технического обеспечения, перечень инженерно-технических мероприятий, содержание технологических решений», «Проект организации строительства».

Все проектируемые объекты, предусмотренные проектной документацией «Обустройство кустовых площадок № 1 и № 7 Западно-Хоседаюского нефтяного месторождения ЦХП (блок №3) им. Д. Садецкого», реализуются в рамках проектной документации на выполнение работ, связанных с использованием участками недр в отношении нефти и природного газа «Дополнение к технологическому проекту разработки Западно-Хоседаюского нефтяного месторождения им. Д. Садецкого», утверждённой Протоколом ЦКР Роснедр по УВС от 27.09.2024 №9133.

Отнесение объектов к категориям в зависимости от уровня негативного воздействия на окружающую среду (НВОС) осуществляется в соответствии с Постановлением Правительства РФ №2398 от 31.12.2020 г «Об утверждении критериев отнесения объектов, оказывающих негативное воздействие на окружающую среду, к объектам I, II, III и IV категорий».

Проектируемый объект «Обустройство кустовых площадок № 1 и № 7 Западно-Хоседаюского нефтяного месторождения ЦХП (блок №3) им. Д. Садецкого» в соответствии с пп. 2) п. 1 гл. I Постановления Правительства Российской Федерации от 31.12.2020 № 2398 «Об утверждении критериев отнесения объектов, оказывающих негативное воздействие на окружающую среду, к объектам I, II, III и IV категорий» относится к объектам I категории негативного воздействия на окружающую среду (оказывающих значительное негативное воздействие на окружающую среду, так как является объектом добычи сырой нефти).

Проектируемые объекты размещаются на Западно-Хоседаюском месторождении, которое в соответствии со свидетельством является объектом I категории негативного воздействия на окружающую среду, включенным в федеральный государственный реестр объектов, оказывающих негативное воздействие на окружающую среду, код объекта 11-0183-001093-П (Приложение Ж Тома 8.2).

Проектная документация «Обустройство кустовых площадок № 1 и № 7 Западно-Хоседаюского нефтяного месторождения ЦХП (блок №3) им. Д. Садецкого» подлежит государственной экологической экспертизе в соответствии с пп.5) п.1 ст. 11 Федерального закона от 23.11.1995 № 174-ФЗ «Об экологической экспертизе» (проектная документация объектов капитального строительства, относящихся в соответствии с законодательством в области охраны окружающей среды к объектам I категории).

В целях обеспечения национальных интересов Российской Федерации в Арктике принят указ Президента Российской Федерации от 02.05.2014 № 296 «О сухопутных территориях Арктической зоны Российской Федерации», согласно которому к сухопутным территориям Арктической зоны Российской Федерации отнесены:

1. Территория Мурманской области.
2. Территория Ненецкого автономного округа.
3. Территория Чукотского автономного округа.
4. Территория Ямало-Ненецкого автономного округа.
- 4.1. Территории муниципальных образований «Беломорский муниципальный район», «Лоухский муниципальный район» и «Кемский муниципальный район» (Республика Карелия).
5. Территория муниципального образования городского округа «Воркута» (Республика Коми).
6. Территории Абыйского улуса (района), Аллаиховского улуса (района), Анабарского национального (долгано-эвенкийского) улуса (района), Булунского улуса (района), Верхнеколымского улуса (района), Верхоянского района, Жиганского национального эвенкийского района, Момского района, Нижнеколымского района, Оленекского эвенкийского национального района, Среднеколымского улуса (района), Усть-Янского улуса (района) и Эвено-Бытантайского национального улуса (района) (Республика Саха (Якутия)).
7. Территории городского округа города Норильска, Таймырского Долгано-Ненецкого муниципального района, Туруханского района (Красноярский край).
8. Территории муниципальных образований «Город Архангельск», «Мезенский муниципальный район», «Новая Земля», «Город Новодвинск», «Онежский муниципальный район», «Приморский муниципальный район», «Северодвинск» (Архангельская область).
9. Земли и острова, расположенные в Северном Ледовитом океане, указанные в Постановлении Президиума Центрального Исполнительного Комитета СССР от 15 апреля 1926 г. «Об объявлении территорией Союза ССР земель и островов, расположенных в Северном Ледовитом океане» и других актах СССР.

При этом предусмотрено примечание, что территории муниципальных образований, названных в пунктах 4.1 - 8 выше, указаны в границах по состоянию на 15 марта 2019 г.

В административном отношении сооружения по проектной документации «Обустройство кустовых площадок № 1 и № 7 Западно-Хоседаюского нефтяного месторождения ЦХП (блок №3) им. Д. Садецкого» расположены в Заполярном районе Ненецкого автономного округа Архангельской области, на территории, относящейся в соответствии с указом Президента Российской Федерации от 02.05.2014 № 296 «О сухопутных территориях Арктической зоны Российской Федерации» к сухопутным территориям Арктической зоны Российской Федерации.

На основании вышеизложенного, требуется проведение государственной экологической экспертизы, предусмотренной пп.8) п.1 ст. 11 Федерального закона от 23.11.1995 № 174-ФЗ «Об экологической экспертизе» (проектная документация объектов капитального строительства, планируемых к строительству, реконструкции в Арктической зоне Российской Федерации).

Таким образом, проектная документация «Обустройство кустовых площадок № 1 и № 7 Западно-Хоседаюского нефтяного месторождения ЦХП (блок №3) им. Д. Садецкого» подлежит государственной экологической экспертизе в соответствии с пп.5), 8) п.1 ст. 11 Федерального закона от 23.11.1995 № 174-ФЗ «Об экологической экспертизе».

В период строительства в соответствии с п. 11 гл. IV Постановления Правительства РФ №2398 от 31.12.2020 г. «Об утверждении критериев отнесения объектов, оказывающих негативное воздействие на окружающую среду, к объектам I, II, III и IV категорий» проектируемый объект следует отнести к объектам IV категории НВОС (общая продолжительность строительства в соответствии с данными раздела проектной документации «Проект организации строительства» менее 6,0 месяцев). Объекты IV категории НВОС не подлежат постановке на государственный учет в соответствии с п.32 Постановление Правительства РФ от 07.05.2022 N 830 «Об утверждении Правил создания и ведения государственного реестра объектов, оказывающих негативное воздействие на окружающую среду».

## **1.2 Общие сведения о районе работ**

В административном положении участок проектирования располагается в центральной части Ненецкого автономного округа Архангельской области в 214 км восточнее административного центра г. Нарьян-Мар – крупного речного и морского порта на Крайнем северо-востоке Европейской части России.

Район работ малообжитой, труднодоступный. На территории отсутствуют населенные пункты и постоянно проживающее население.

Ближайшие населенные пункты расположены:

- поселок Хорей-Вер – 49 километров юго-западнее;
- поселок Варандей – 110 километров северо-восточнее;
- город Усинск – 209 километров юго-западнее.

Участок проектирования находится на территории горного отвода Западно-Хоседаюского месторождения ЦХП. Недропользователь - ООО «СК РУСВЬЕТПЕТРО». В настоящее время на участке ведутся работы по разработке месторождения, имеются отсыпанные дороги и линии электропередач. Дорожная сеть на территории района отсутствует. Единственная дорога с твердым покрытием, по которой, осуществляются круглогодичные грузоперевозки в северном направлении от г. Усинска, заканчивается в пос. Харьягинский. Доставка грузов возможна в зимний период после промерзания тундры, гусеничным транспортом высокой проходимости «по зимнику». Для перевозки грузов и людей на территории построена вертолетная площадка, имеется аварийный запас топлива. Электроснабжение осуществляется с помощью дизельной электростанции. Завоз вахты, подвоз топлива и продуктов в настоящее время осуществляется из города Усинска в зимний период по зимнику, в весенне-осенний период вертолетом.

Западно-Хоседаюское месторождение имеет вытянутую форму, простираясь с юго-запада на северо-восток. Гидрографическая сеть месторождения представлена бассейном р. Колва и ее правобережным притоком р. Юньяха (Юн-Яга).

Формирование рельефа, в целом, происходило в среднечетвертичное-современное время. Основными рельефообразующими факторами являлись новейшие тектонические движения, аккумуляция и денудация.

В геологическом строении верхней части разреза принимают участие современные озерно-болотные отложения, верхнечетвертичные-современные элювиально-делювиальные отложения, верхнечетвертичные-современные озерно-аллювиальные отложения, средне-верхнечетвертичные аллювиально-морские отложения, среднечетвертичные ледниково-морские отложения.

В геокриологическом отношении район работ расположен в северной геокриологической зоне, в подзоне сплошного распространения ММП, нарушаемого с поверхности «щелями» и «окнами» несквозных таликов. Наибольшее распространение имеют радиационно-тепловые талики, приуроченные к закустаренным ложбинам стока, менее распространены гидрогенные подрусловые и подозерные талики и талики смешанного радиационно-гидрогенного генезиса. Мощность радиационно-тепловых таликов обычно

небольшая – от 3-5 до 10-12 м, мощность гидрогенных таликов часто превышает глубину изучения разреза.

По данным геолого-съемочных работ мощность ММП в районе работ более 300 м. Многолетнемерзлые грунты в инженерно-геокриологическом разрезе представлены торфами, песками и суглинками заторфованными, песками гравелистыми, мелкими и пылеватыми, песками пылеватыми с примесью органических веществ, супесями, суглинками и глинами.

По гидрогеологическому районированию район работ относится к северной части Печорского артезианского бассейна (I порядка) и центральной части Большеземельского криоартезианского бассейна (II порядка), который имеет сложное ярусное строение и большое количество гидрогеологических подразделений в толще мезо-кайнозойских отложений различного генезиса.

В районе работ по характеру, степени водоносности и приуроченности водоносных отложений к таликам и мерзлым породам выделены два водоносных горизонта:

- слабоводоносный криогенно-таликовый верхнечетвертичный-современный озерно-аллювиальный горизонт;
- слабоводоносный криогенно-таликовый средне-верхнечетвертичный аллювиально-морской горизонт.

Согласно почвенно-географическому районированию исследуемая территория находится в пределах Канинско-Печорской провинции тундровых глеевых и тундровых иллювиально-гумусовых мерзлотных почв. В соответствии с почвенным районированием территория работ расположена в подзоне южной тундры и относится к Шапкинскому району комплексов тундровых поверхностно-глеевых и болотно-тундровых почв.

Рассматриваемая территория находится в зоне Восточно-европейской подпровинции Европейско-Западносибирской тундровой провинции Циркумполярной тундровой области. Зональный тип растительного покрова относится к южным (кустарниковым) крупноерниковым тундрам.

Преобладающим типом растительности на данной территории являются восточно-европейские травяно-кустарничково-мохово-лишайниковые, травяно-моховые, кустарниковые, подтип ивняково-мелкоерниковых осоково-кустарничковых зеленомошных канино-печорских тундр.

Ситуационный план (карта-схема) района строительства (М 1:25000) приведен на чертеже ПО-30-ПО-КС-КП00-1968-ПД-08.ОС.00.02.00-001-ЧРТ Тома 8.2.

Обзорная схема района работ представлена на рисунке 1.1.

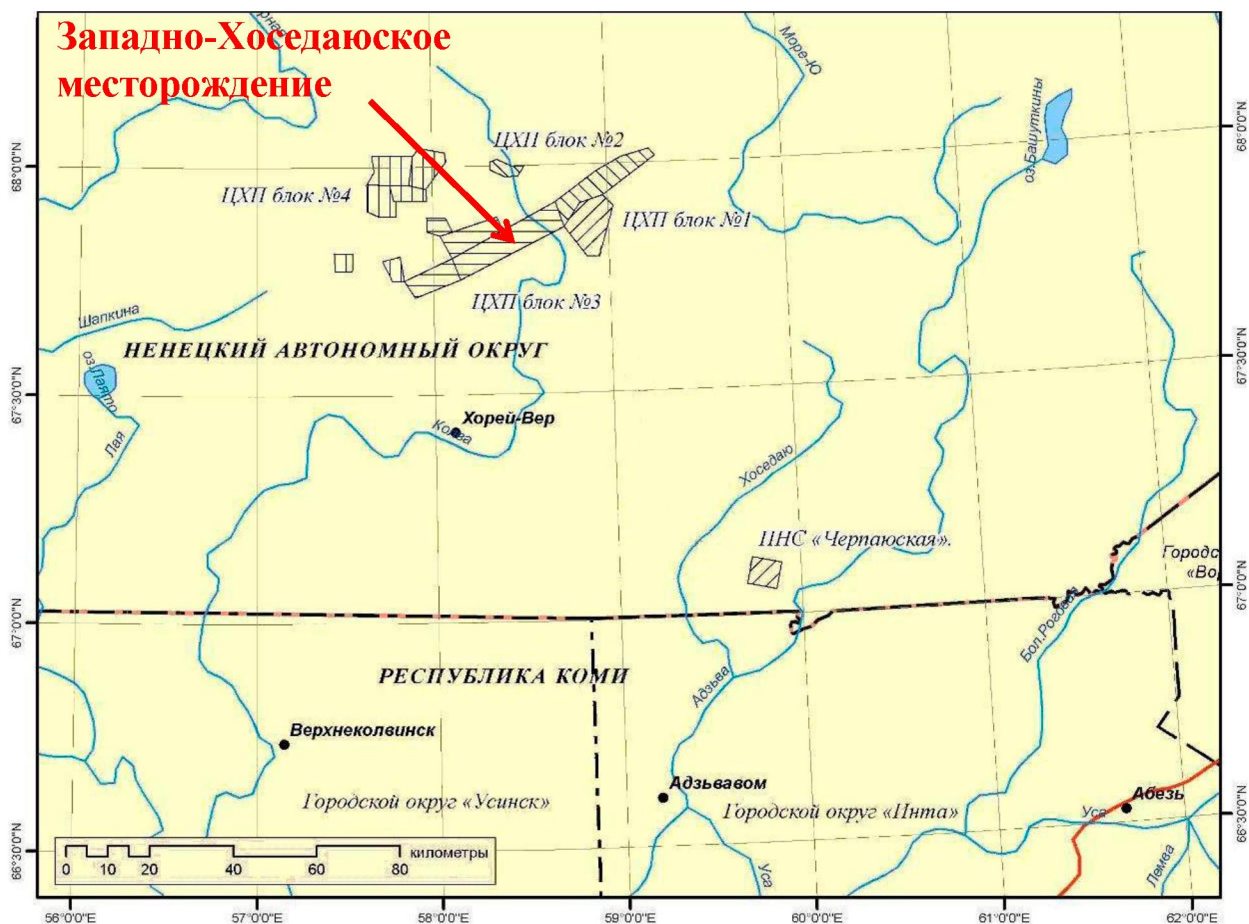


Рисунок 1.1 - Обзорная схема района работ

### 1.3 Краткая характеристика проектных решений

Производственная программа в соответствии с Заданием на проектирование по объекту 1968 «Обустройство кустовых площадок № 1 и № 7 Западно-Хоседаюского нефтяного месторождения ЦХП (блок №3) им. Д. Садецкого» включает в себя строительство следующих объектов и сооружений:

- Расширение кустовой площадки № 1 на 1 добывающую скважину, с подключением ее к существующей АГЗУ на 14 подключений куста скважин № 1;
- Расширение кустовой площадки № 7 на 2 добывающие скважины, с подключением их к существующей АГЗУ на 14 подключений.

Данным проектом предусмотрено выделение следующих этапов строительства:

- 1 этап – Обустройство дополнительной скважины № 3113 на кустовой площадке № 1;
- 2 этап – Обустройство дополнительной скважины № 3714 на кустовой площадке № 7;
- 3 этап – Обустройство дополнительной скважины № 3715 на кустовой площадке № 7.

В составе расширения кустовых площадок № 1, 7 предусмотрены следующие проектируемые технологические сооружения:

**1 этап строительства (обустройство дополнительной скважины №3113 на кустовой площадке №1):**

- Площадка под ремонтный агрегат скважины №3113;
- Эстакада к добывающей скважине №3113;
- Площадка СУ ЭЦН;
- Мачта прожекторная.

**2 этап строительства (обустройство дополнительной скважины №3714 на кустовой площадке №7):**

- Площадка под ремонтный агрегат скважины №3714;

- Эстакада к добывающей скважине №3714;
- Площадка СУ ЭЦН;
- Мачта прожекторная.

**3 этап строительства (обустройство дополнительной скважины №3715 на кустовой площадке №7):**

- Площадка под ремонтный агрегат скважины №3715;
- Эстакада к добывающей скважине №3715.

Для электроснабжения потребителей электроэнергии расширения кустов скважин №1 и 7 используются комплектные трансформаторные подстанции КТП-10/0,4 кВ, предусмотренные в проектах 00375 - Обустройство Западно-Хоседаюского месторождения ЦХП (блок №3) на период полного развития, (положительное заключение государственной экспертизы N286-16/СПЭ-3902/02 от 24.06.2016) и 1825 - Обустройство дополнительных скважин на кустовых площадках №№ 1, 6, 7, 10, 11, 12, 16 Западно-Хоседаюского нефтяного месторождения ЦХП (блок №3) им. Д. Садецкого и расширение пропускной способности межпромысловых трубопроводов.

**1.4 Формирование и технико-технологическая оценка альтернативных вариантов намечаемой деятельности (включая вариант отказа от реализации намечаемой деятельности)**

В соответствии с действующей нормативно-правовой, инструктивно-методической и нормативно-технической документацией по оценке воздействия намечаемой деятельности на окружающую среду одним из обязательных принципов при разработке ОВОС является принцип альтернативности, когда выбор рекомендуемого варианта основывается на сравнительной технико-эколого-экономической оценке альтернативных вариантов (включая вариант отказа от реализации намечаемой деятельности).

Принципиальные подходы к формированию альтернативных вариантов настоящего проекта могут производиться исходя из следующих возможных различий:

- масштабов намечаемой деятельности (различных уровней добычи углеводородного сырья в период эксплуатации), учитывающих варианты прогнозной ситуации на нефтегазодобывающем рынке России, конъюнктуры потребления товарной нефти на мировом энергетическом рынке на ближайшую, среднесрочную и долгосрочную перспективу;
- технологических и технических решений по осуществлению добычи, сбора нефти и газа со скважин, использование различных материалов трубопроводов, различные способы прокладки трубопроводов, вариантов обогрева трубопроводов инженерных сетей и оборудования нефтегазодобычи;
- различных схем энергоснабжения, применение различных модификаций аппаратов и сооружений и т.д.;
- вариантов расположения выбранных (рекомендуемых) площадок и трасс коммуникаций под проектируемые объекты и сопутствующей инфраструктуры;
- возможностей региональной (в рамках территории Ненецкого автономного округа) кооперации с другими отраслями промышленности в использовании природных ресурсов, энергии и отходов производства.

В соответствии с п.ж) п.8 Постановления Правительства РФ от 28.11.2024 N 1644 «О порядке проведения оценки воздействия на окружающую среду» в материалах ОВОС должен быть рассмотрен вариант отказа от намечаемой деятельности.

Отказа от строительства дополнительных скважин на кустовых площадках №№ 1, 7 Западно-Хоседаюского месторождения делает невозможным освоение углеводородных запасов месторождения в соответствии с уровнями добычи углеводородного сырья, предусмотренными в действующем технологическом проектом документе на разработку

месторождения, и будет противоречить Лицензии на право пользования недрами с целью геологического изучения, разведки и добычи углеводородного сырья в пределах участка «ЦХП блок № 3», НРМ 00690 НР, срок окончания действия лицензии 10.06.2033 г.

Таким образом, в настоящей документации по ОВОС вариант отказа от намечаемой деятельности не рассматривается.

Несоблюдение уровней добычи углеводородного сырья будет противоречить проектной документации на выполнение работ, связанных с использованием участками недр в отношении нефти и природного газа, «Дополнение к технологическому проекту разработки Западно-Хоседаюского нефтяного месторождения им. Д. Садецкого», утверждённой Протоколом ЦКР Роснедр по УВС от 27.09.2024 №9133, поэтому подход к формированию альтернативного варианта, исходя масштабов намечаемой деятельности (различных уровней добычи углеводородного сырья в период эксплуатации) в настоящем проекте не рассматривался.

Подход к формированию альтернативного варианта, исходя из различных вариантов расположения площадок и трасс коммуникаций под проектируемые объекты и сопутствующей инфраструктуры в настоящем проекте не применим, так как на кустовых площадках №№ 1, 7 скважины уже построены (пробурены), и в настоящем проекте предусматривается обустройство устьев добывающих скважин для дальнейшей добычи углеводородного сырья.

Анализ принципиальных подходов к формированию альтернативных вариантов намечаемой деятельности с учетом специфики намечаемой деятельности показал, что все возможные альтернативные варианты реализации намечаемой деятельности будут равнозначны с точки зрения воздействия на окружающую среду. В связи с чем, в настоящей работе воздействие на окружающую среду рассмотрено для одного – рекомендуемого варианта намечаемой деятельности и подробно приведено в последующих разделах настоящего Тома.

## 2 Анализ состояния территории и (или) акватории в пределах намеченных участков реализации планируемой хозяйственной и иной деятельности и территории и (или) акватории, на которые может оказать воздействие планируемая хозяйственная и иная деятельность

### 2.1 Климат и состояние атмосферного воздуха

В административном положении участок проектирования располагается в центральной части Ненецкого автономного округа Архангельской области в 214 км восточнее административного центра г. Нарьян-Мар – крупного речного и морского порта на Крайнем северо-востоке Европейской части России.

Климатические характеристики по метеорологической станции Хорей-Вер, представлены ФГБУ «Северное Управление по гидрометеорологии и мониторингу окружающей среды» и приводятся в письмах № 306-07-34-к-1399 от 17.03.2022 г. и № 306-07-34-к-1186 от 04.03.2022 г. (Приложение А, Том 8.2).

Климатические характеристики, принятые при проведении расчетов рассеивания:

- средняя месячная температура воздуха наиболее холодного месяца года (января) равна минус 19,3 °С;
- средняя максимальная температура воздуха наиболее жаркого месяца года (июля) равна плюс 18,9 °С;
- скорость ветра, повторяемость превышения которой составляет 5 %, равна 10,0 м/с.

Так как перепад высот в районе строительства проектируемых объектов не превышает 50 м на 1 км, то величина поправочного коэффициента, учитывающего влияние рельефа местности на рассеивание примесей в соответствии с п. 7.1 «Методов расчетов рассеивания выбросов вредных (загрязняющих) веществ в атмосферном воздухе», утвержденных приказом Минприроды России № 273 от 06.06.2017 г. равна 1,0.

Значение коэффициента А (коэффициент, зависящий от температурной стратификации атмосферы) принято 160 в соответствии с Приложением 2 «Методов расчетов рассеивания выбросов вредных (загрязняющих) веществ в атмосферном воздухе».

Средняя годовая повторяемость направлений ветра и штилей (%) приводится в таблице (Таблица 2.1).

**Таблица 2.1- Средняя годовая повторяемость направлений ветра и штилей (%)**

Румбы	С	СВ	В	ЮВ	Ю	ЮЗ	З	СЗ	Штиль
Повторяемость	9	10	15	7	16	20	14	9	4

Фоновые концентрации загрязняющих веществ в районе расположения проектируемых объектов приняты по данным ФГБУ «Северное Управление по гидрометеорологии и мониторингу окружающей среды» в соответствии с письмами № 239-А-2025 и № 105-Д-2025 от 24 ноября 2025 года (Приложение А, Том 8.2).

Значения фоновых концентраций загрязняющих веществ в атмосферном воздухе в районе расположения проектируемых объектов представлены в таблице 2.2.

**Таблица 2.2 - Значения фоновых концентраций загрязняющих веществ в атмосферном воздухе в районе расположения проектируемых объектов**

Загрязняющее вещество	Фоновая концентрация, мг/м <sup>3</sup>	Долгопериодная средняя концентрация, мг/м <sup>3</sup>
Диоксид азота	0,043	0,021
Оксид азота	0,027	0,012
Диоксид серы	0,020	0,009

Загрязняющее вещество	Фоновая концентрация, мг/м <sup>3</sup>	Долгопериодная средняя концентрация, мг/м <sup>3</sup>
Оксид углерода	1,2	0,7
Взвешенные вещества	0,192	0,07
Сероводород	0,002	0,001

Таким образом, существующий уровень загрязнения атмосферы характеризуется отсутствием превышений предельно допустимых концентраций загрязняющих веществ в атмосферном воздухе.

## 2.2 Гидрологические условия

Площадка куста скважин № 1 отсыпана и застроена. Абсолютные отметки высот колеблются от 100,32 м БС 77 г. до 106,17 м БС 77 г. Ближайшим водным объектом к площадке куста скважин №1 является ручей без названия, протекающий в 80 м юго-восточнее. Ложбина ручья на участке работ слабо выражена. Ширина ложбины около 45 м. Склоны пологие, высотой 2-3 м. Длина ручья 3,1 км. Русло слабо извилистое, шириной 1,0-1,1 м. Ширина поймы на участке работ около 20 м. Глубина ручья на момент изысканий 0,45 м. На участке строительства ручей пересекает подъездная автодорога к кусту №1. Высота песчаной насыпи автодороги составляет 1,2-1,3 м. В насыпи автодороги проложены 2 металлические водопропускные трубы, диаметром 1,0 м. Следов размыва и разрушения насыпи автодороги на участке работ не обнаружено. Берега ручья на участке работ пологие, заросшие травянисто-кустарничковой растительностью. Естественные очертания русла ручья нарушены, русло распластано по дну ложбины, заросшее травянистой растительностью. На участке работ ручей впадает в ручей б/н. Согласно результатам ранее выполненных инженерно-гидрометеорологических, расчетный максимальный уровень воды ручья в створе, ближайшем к площадке куста №1 составляет 98,75 м. В период выполнения полевых работ, по меткам на опорах эстакады, были зафиксированы уровни высоких вод - 97,82 - 97,87 м. Площадка куста скважин №1 не затопливается водами ручья б/н в периоды весеннего половодья и дождевых паводков, в связи с удаленностью от водотоков и разницей абсолютных отметок.

Площадка куста скважин № 7 расположена в 2,5 км северо-восточнее от УПСВ-3. Территория площадки отсыпанная, спланированная, застроенная. Абсолютные отметки поверхности площадки составляют порядка 109,00-111,0 м, отметки у подножья отсыпки 106,00 -107,00 м. В юго-западной части участка топографической съемки, в 30 м от южной границы площадки куста №7 обнаружена ложбина, по которой в периоды снеготаяния и дождевых паводков возможен сток. На дне ложбины прослеживается достаточно врезанное сухое русло пересыхающего ручья, шириной по бровкам около 1,0 м. Берега умеренно крутые, высотой 0,8-1,2 м. Дно и склоны ложбины заросшие травянистой и кустарничковой растительностью. В период выполнения работ в ложбине были обнаружены метки высоких вод, характеризующие подъем воды в ложбине на 0,7-0,9 м от бровок. В рамках работ по смежному проекту были выполнены расчеты максимальных расходов и уровней воды исследуемого ручья в морфостворе. Максимальный расчетный уровень воды 1% обеспеченности ручья б/н в морфостворе составил 105,29 м БС 77 г. Площадка куста №7 в периоды весеннего половодья и дождевых паводков не затопливается.

## 2.3 Гидрогеологические условия

Участок проектирования располагается на территории обширного, сложно построенного Большеземельского артезианского бассейна, приуроченного к Печорской синеклизе (Гидрогеология СССР, 1970 г.). Особенности залегания, питания и разгрузки приповерхностных подземных вод тесно связаны с особенностями распространения многолетнемерзлых пород.

В сферу взаимодействия проектируемых сооружений с геологической средой в данном районе попадают грунтовые воды верхнего гидрогеологического этажа, среди которых выделяются воды деятельного слоя (надмерзлотные) и грунтовые воды несквозных таликов.

*Грунтовые воды межмерзлотных таликов* имеют статический уровень. Водовмещающими отложениями являются пески мелкие и суглинки мягкопластичные с прослоями песков. Водообильность указанных отложений невысокая и неравномерная. Внешнее питание горизонта отсутствует. Водоносный горизонт имеет постоянное существование, площадь и мощность его распространения контролируется верхней и нижней границей многолетнемерзлых грунтов.

На период изысканий (июнь 2025 г.) грунтовые воды межмерзлотных таликов скважинами не встречены.

Сезонное колебание уровня грунтовых вод в межмерзлотных таликах не прогнозируется, в виду перекрытия водосодержащих грунтов толщиной многолетнемерзлых грунтов и отсутствия внешнего питания.

*Надмерзлотные грунтовые воды* приурочены к деятельному слою на момент изысканий отсутствуют.

Формируются с началом сезонного оттаивания грунтов, в период зимнего промерзания сфера циркуляции надмерзлотных вод сокращается, в январе - феврале они перемерзают. Питание происходит за счет атмосферных осадков и протаивания деятельного слоя. Нижним водоупором является верхняя граница многолетнемерзлых грунтов. Как правило, имеют статический уровень, но в ходе промерзания СТС могут приобретать слабый напор. Водообильность и водоотдача водовмещающих надмерзлотные воды грунтов невысокая.

Прогнозный уровень данного горизонта вод с учётом естественной амплитуды колебаний рекомендуется принять на дневной поверхности, что соответствует глубине 0,0 м.

Согласно приложению И СП 11-105-97, часть II территория размещения площадки является подтопленной и относится к типу I-A-2 (сезонно (ежегодно) подтапливаемой).

На период изысканий (июнь 2025 г.) грунтовые воды межмерзлотных таликов геологическими скважинами не встречены.

Подземные воды, содержащиеся в проницаемых отложениях (водоносных и слабоводоносных горизонтах и комплексах), в периоды сезонного протаивания грунтов, являются незащищенными от поверхностного загрязнения, ввиду отсутствия значительной мощности перекрывающих слабопроницаемых разностей в кровле горизонтов.

Отложения помусовского горизонта в пределах описываемой территории является региональным водоупором. Слабопроницаемые и многолетнемерзлые суглинки и глины надежно защищают подземные воды нижележащих водоносных горизонтов от поверхностного загрязнения. Сезонное и незначительное протаивание суглинков в верхней части горизонтов, проявляющееся в некоторой увлажненности пород, не снижает их защитные качества.

## **2.4 Характеристика недр**

### **2.4.1 Геоморфологические условия района**

В геоморфологическом отношении район работ расположен в пределах Печорской низменности, сформированной в четвертичный период в результате трансгрессий полярного бассейна. Территория исследования, являясь юго-восточной частью Большеземельской тундры, граничит с орографическим элементом II порядка – грядой Чернышева, имеющей Уральское, юго-юго-западное – северо-северо-восточное простирание.

Гряда Чернышева представляет собой пологую антиклинальную структуру с элементами горста, разбитую дизъюнктивными нарушениями. В строении рельефа территории значительную роль играют поднятия третьего порядка, носящие названия «мусюров» (гряд), наиболее возвышенные части которых в виде отдельных холмов именуются

«мыльками». Рядом исследователей отмечается преимущественно ледниковый генезис этих форм рельефа.

Пологий склон и водораздельные поверхности таких гряд и холмов имеют абсолютные отметки 125-172 м; их общая ориентация совпадает с простираем гряды Чернышева. На сравнительно недавно составленной карте четвертичных отложений Ненецкого АО масштаба 1:500000 (Архангельскгеолдобыча, 1997) цепь мусюров и мыльков, интерпретируется как конечно-моренный вал.

На водораздельных поверхностях гряд широко распространены полосы стока, служащие путями движения поверхностных вод. Полосы стока имеют ширину от 5 до 50 м и глубину от 0,5 до 3 м. Постоянно действующих водотоков в них нет.

Вне гряд и холмов водораздельные поверхности представлены полого-холмистой озерно-аллювиальной равниной с абсолютными отметками 90 - 125 м, полого спускающейся к долинам рек. Значительная часть этого уровня занята плоско- и выпуклобугристыми торфяниками.

В геоморфологическом отношении площадки кустов расположены в пределах полого-холмистой озерно-аллювиальной равнины.

## 2.4.2 Геологическое строение

### 2.4.2.1 Стратиграфия

В геоструктурном отношении район работ расположен в границах Печорской синеклизы. Располагается она между Тиманским кряжем и Предуральским краевым прогибом. Складчатый фундамент синеклизы залегает на больших глубинах и перекрыт мощной (2-3 км и больше) толщей палеозойских и мезозойских карбонатных и терригенных пород. Фундамент синеклизы имеет сложный рельеф, характеризующийся чередованием приподнятых и опущенных структур разных порядков. Крупная зона поднятий образует Колвинский мегавал, к которому приурочен ряд положительных (Харьгинская, Возейская и др.) нефтегазоносных структур. Слагающие мегавал коренные породы перекрыты толщей рыхлых пород неоген-четвертичного возраста.

В пределах участка работ на глубину исследования (до 17,0 м) вскрываются только отложения четвертичной системы, представленные современным, верхним и средним звеньями.

В составе четвертичных отложений на глубину изучения выделены следующие стратиграфо-генетические комплексы:

- среднечетвертичных ледниково-морских отложений ( $gmQ_{II}$ );
- современных биогенных отложений ( $bQ_{IV}$ );
- современные техногенные образования ( $tQ_{IV}$ ).

*Среднечетвертичные ледниково-морские отложения ( $gmQ_{II}$ )*, слагают изучаемый разрез по всей площади работ. Представлен разрез довольно однородной толщей темно-серых суглинков с включениями гальки и гравия до 10-30 %, иногда фациально замещается песками и супесями, также встречены линзы гравелистых грунтов.

*Биогенные отложения ( $bQ_{IV}$ )* развиты в основном с поверхности на всех геоморфологических уровнях, перекрывая более древние образования, но отдельные линзы торфов вскрыты в толще среднечетвертичных ледниково-морских отложений. Чаще всего биогенные отложения приурочены к понижениям рельефа, где достигают значительной мощности. На водораздельных пространствах и пологих склонах торфяники менее развиты и, как правило, имеют здесь небольшую мощность.

*Современные техногенные образования ( $tQ_{IV}$ )* слагают насыпной слой на участке работ и представлены песком пылеватым, коричневым, глинистым.

### **2.4.2.2 Тектоника и сейсмичность**

В тектоническом отношении регион входит в состав Северо-Печорской синеклизы Предуральяского краевого прогиба. В обеих структурах выделяется ряд положительных и отрицательных структур более низкого порядка.

Территория работ расположена в пределах Колвинского мегавала, представляющего собой крупную зону поднятий имеющих преимущественно инверсионную структуру. Его ширина 15-30 км, протяженность – 300 км. Мегавал имеет северо-западное простирание и разделяет Денисовскую и Хорейверскую впадины. Границы Колвинской структуры с впадинами проходят по разрывным нарушениям.

По поверхности фундамента мегавал состоит из отдельных выступов и котловин, резко дифференцированных по глубинам залегания фундамента и отличающихся друг от друга мощностью и составом пород платформенного чехла.

По палеозойским отложениям в составе Колвинского мегавала выделяются антиклинальные структуры второго порядка северо-западного простирания, кулисообразно сочленяющиеся друг с другом. В пределах описываемой территории это Усинский вал, Харьягинский вал и др., осложненных в свою очередь более мелкими куполами, в число которых входит Возейская структура.

Возейский вал приурочен к крупному выступу фундамента. Размеры его по маркирующим горизонтам девона составляют 70×15 км, амплитуда – 0,4 км. В пермских отложениях свод структуры смещается на 5 км к северо-западу.

В соответствии с СП 14.13330.2018 сейсмичность территории (Ненецкий автономный округ) по карте В общего сейсмического районирования территории РФ (ОСР-2015) 5 баллов.

### **2.4.3 Геокриологические условия**

#### **2.4.3.1 Распространение и среднегодовая температура ММП**

В геокриологическом отношении участок работ расположен в северной геокриологической зоне, в подзоне сплошного распространения ММП, нарушаемого межмерзлотными таликами и с поверхности «щелями» и «окнами» несквозных таликов. В пределах района работ установлены подзоны:

- сплошного распространения ММП;
- межмерзлотных таликов.

Многолетнемерзлые породы распространены на участке работ повсеместно.

Температурный режим мерзлых пород формируется под влиянием температуры воздуха, рельефа местности, характера снежного покрова, растительного слоя, а также состава и свойств слоя сезонного оттаивания.

Непосредственно на участке изысканий при проведении полевых работ (июнь 2025г.) температура многолетнемерзлых грунтов до глубины 10,0-17,0 м изменялась от 0,8 °С до минус 1,0 °С.

Среднегодовая температура ММП на глубине 10 м изменяется в диапазоне от минус 0,7 до минус 1,0 °С.

#### **2.4.3.2 Состав и криогенное строение многолетнемерзлых грунтов**

Криогенная текстура мерзлых пород весьма разнообразна и зависит от вещественного состава самих пород, их влажности и условий промерзания.

Среднечетвертичные ледниково-морские отложения (gmQп), представленные суглинками, реже супесями и песками имеют эпигенетический тип промерзания.

В торфах, имеющих наибольшую влажность и льдистость, криотекстуры отмечаются наибольшим разнообразием криотекстур - от атакситовой и порфирированной до сетчатой, слоистой и массивной криотекстуры.

По температурно-прочностным свойствам выделены пластичномерзлые и талые грунты.

### **2.4.3.3 Сезонное оттаивание и промерзание грунтов**

На участке работ развит как сезонноталый (СТС), так и сезонномерзлый (СМС) слой.

Формирование СТС приурочено к участкам ММГ, СМС – к участкам, где ММГ отсутствуют. В целом, отмечается преимущественное распространение СТС. Глубина СТС-СМС зависит от литолого-влажностных характеристик грунта и местных условий, таких, как толщина снежного покрова, характеристики растительности и т.п.

Процесс сезонного оттаивания грунтов на участке работ начинается в первой декаде июня и заканчивается, как правило, в сентябре.

Сезонное промерзание грунтов начинается в первой декаде октября; на участках «сливающейся мерзлоты» в январе – феврале происходит смыкание промерзающего слоя с ММГ, в пределах таликов промерзание заканчивается к маю.

### **2.4.3.4 Инженерно-геологические, геокриологические и гидрогеологические условия площадок и трасс**

#### **2.4.3.4.1 Куст скважин № 1**

Площадка расположена в 1,8 километрах на северо-восток от УПСВ-3.

Территория площадки – застроенная, отсыпанная и спланированная. Инженерные коммуникации на площадке представлены нефтепроводами, водоводами, расположенными на многоуровневых эстакадах, подземными и наземными электрокабелями, кабельными эстакадами и сооружениями. На территории площадки №1 располагается девять нефтяных скважин.

Подъезд к площадке автотранспортом свободный.

Максимальная абсолютная отметка 106,07 метра, минимальная – 100,62 метра, средняя абсолютная отметка 103,35 метра. Угол наклона составляет до 5 градусов.

Растительность – мох, кочкарник.

В геоморфологическом отношении площадка куста №1 расположена в пределах полого-холмистой озерно-аллювиальной равнины.

В геокриологическом отношении площадка куста №1 расположена в северной геокриологической зоне, в подзоне сплошного распространения ММП, с поверхности «щелями» и «окнами» несквозных таликов.

В период проведения изысканий (июнь 2025г.) температура многолетнемерзлых грунтов до глубины 10,0-17,0 м изменялась от 0,7 °С до минус 1,0 °С.

Среднегодовая температура ММП на глубине 10 м изменяется в диапазоне от минус 0,8 до минус 1,0 °С (приложение Е).

На период изысканий (июнь 2025 г.) грунтовые воды межмерзлотных таликов скважинами не встречены.

Надмерзлотные грунтовые воды приурочены к деятельному слою на момент изысканий отсутствуют.

Прогнозный уровень данного горизонта вод с учётом естественной амплитуды колебаний рекомендуется принять на дневной поверхности, что соответствует глубине 0,0 м.

Согласно приложению И СП 11-105-97, часть II территория размещения площадки является подтопленной и относится к типу I-A-2 (сезонно (ежегодно) подтапливаемой).

#### **2.4.3.4.2 Куст скважин № 7**

Площадка расположена в 2,5 километрах на северо-восток от УПСВ-3.

Территория площадки – застроенная, отсыпана и спланирована. На территории куста скв.№7 располагается 8 нефтяных скважин. Инженерные коммуникации на площадке представлены нефтепроводами, расположенными на эстакадах, кабельными эстакадами и электрокабелями. В западной части куста проходят ВЛ-10кВ 3 пр. (ф-1) и ВЛ-10кВ 3пр. (ф-2). В северо-западной части находится проезд с покрытием из песка.

Подъезд к площадке автотранспортом свободный.

В южной части площадки располагается навал песка, в северо-западной рельеф изрыт. Максимальная абсолютная отметка 112,03 метра, минимальная – 102,83 метра, средняя абсолютная отметка 107,43 метра. Угол наклона в северной части достигает 41 градуса. В юго-западной части, угол наклона составляет 11 градусов.

Растительность – мох, кочкарник, кустарнички.

В геокриологическом отношении площадка куста №7 расположена в северной геокриологической зоне, в подзоне сплошного распространения ММП, с поверхности «щелями» и «окнами» несвязных таликов.

В период проведения изысканий (июнь 2025г.) температура многолетнемерзлых грунтов до глубины 10,0-17,0 м изменялась от 0,8 °С до минус 1,0 °С.

Среднегодовая температура ММП на глубине 10 м изменяется в диапазоне от минус 0,8 до минус 1,0 °С.

На период изысканий (июнь 2025 г.) грунтовые воды межмерзлотных таликов скважинами не встречены.

Надмерзлотные грунтовые воды приурочены к деятельному слою на момент изысканий отсутствуют.

Прогнозный уровень данного горизонта вод с учётом естественной амплитуды колебаний рекомендуется принять на дневной поверхности, что соответствует глубине 0,0 м.

Согласно приложению И СП 11-105-97, часть II территория размещения площадки является подтопленной и относится к типу I-A-2 (сезонно (ежегодно) подтапливаемой).

#### 2.4.4 Специфические грунты

На основании СП 11-105-97, часть III, к специфическим грунтам разреза следует отнести техногенные грунты и биогенные отложения (торф).

*Техногенные грунты* представлены песками пылеватыми тальми (ИГЭ-1). На участке работ вскрывается с поверхности на отсыпанной части площадок кустов.

Техногенные грунты образованы в результате планировочных и строительных работ на площадках кустов Западно-Хоседаюского месторождения.

Насыпь на участке работ является планомерно возведенной (путем отсыпки с соблюдением принятой технологии). Срок отсыпки более 5 лет. Согласно таблицы 9.1 СП 11-105-97, часть III, насыпь самоуплотнившаяся.

На момент проведения инженерных изысканий насыпной слой находился в талом состоянии. Мощность насыпного слоя изменяется от 1,8 до 2,9 м.

Основанием проектируемых сооружений насыпной слой (ИГЭ-1) являться не будет.

К специфическим особенностям насыпных грунтов относятся:

- неоднородность по составу;
- неравномерная сжимаемость;
- самоуплотнение при динамических воздействиях, замачивании.

Насыпные грунты малопригодны в качестве основания для сооружений.

*Биогенные отложения* на изысканной территории представлены торфом мерзлым (ИГЭ-2м), мощностью от 1,6 до 2,3 м.

К специфическим особенностям органических грунтов относятся:

- высокая пористость и влажность;
- малая прочность и большая сжимаемость с длительной консолидацией при уплотнении;
- существенное изменение деформационных, прочностных и фильтрационных свойств под воздействием динамических и статических нагрузок.

Эти особенности позволяют считать торфа непригодными для строительства на них различных сооружений.

### 2.4.5 Геокриологические и инженерно-геологические процессы

Среди современных экзогенных геологических процессов (ЭГП) ведущая роль принадлежит криогенным процессам. При строительстве недопустимо нарушение мохово-растительного слоя, проведение срезов и планировки поверхности, подрезки склонов. При нарушении условий строительства и эксплуатации сооружений наиболее распространенными будут являться процессы, связанные с оттаиванием льдистых пород (термоэрозия и термокарст), промерзанием влажных пород (пучение, криогенное растрескивание), водно-балансовые процессы (подтопление и заболачивание территории).

*Диссоциация газовых гидратов* проявляется при бурении скважин и забивке свай. Газ с легким запахом сероводорода выходил из скважин под давлением с шумом. Через 1 час после окончания бурения выделение газа продолжалось с такой же интенсивностью.

Процесс диссоциации газовых гидратов был отмечен при проведении буровых работ на территории площадки ЦПС Северо-Хоседаюского нефтяного месторождения. При проведении буровых работ на участке работ данного проекта процесс диссоциации газовых гидратов не отмечен.

*Термокарст* представляет собой образование провальных и просадочных форм рельефа вследствие вытаивания подземных льдов.

На период проведения изысканий в районе участка изысканий такие образования не встречены. Встречаются озера предположительно термокарстового происхождения.

В пределах исследуемой территории отмечается высокая заозеренность (до 30 %) поверхности. Характерно преобладание средних и малых озер с поперечником в десятки и сотни метров. Большинство озер в поймах рек являются старичными и термокарстовыми. В зимнее время часть озер промерзают до дна.

Современный термокарст развивается в пределах участков, сложенных с поверхности сильнольдистыми и льдистыми отложениями, и обычно сопровождается заболачиванием поверхности. Размеры термокарстовых озер от нескольких до десятков метров.

*Морозное пучение* распространено повсеместно и его интенсивность определяется глубиной сезонного оттаивания и промерзания, литологией грунтов и их влажностью. Формирование медальонных лишайниковых тундр - прямое следствие пучения.

Нарушение снежного покрова при инженерной деятельности и наличие на данной территории пучинистых грунтов будет способствовать активизации процессов морозного пучения.

Интенсивность сезонного пучения определяется глубиной сезонного оттаивания, литологией грунтов и их влажностью.

По степени опасности морозного пучения участок относится к весьма опасным согласно СП 115.13330.2016, поражение территории более 75 %.

*Подтопление.* В сферу взаимодействия проектируемых сооружений с геологической средой в данном районе попадают грунтовые воды верхнего гидрогеологического этажа, среди которых выделяются воды деятельного слоя (надмерзлотные) и грунтовые воды несквозных таликов.

На период изысканий (июнь 2025 г.) грунтовые воды межмерзлотных таликов скважинами не встречены.

Сезонное колебание уровня грунтовых вод в межмерзлотных таликах не прогнозируется, в виду перекрытия водосодержащих грунтов толщей многолетнемерзлых грунтов и отсутствия внешнего питания.

*Надмерзлотные грунтовые воды* приурочены к деятельному слою на момент изысканий отсутствуют.

Формируются с началом сезонного оттаивания грунтов, в период зимнего промерзания сфера циркуляции надмерзлотных вод сокращается, в январе - феврале они перемерзают. Питание происходит за счет атмосферных осадков и протаивания деятельного слоя. Нижним водоупором является верхняя граница многолетнемерзлых грунтов. Как правило, имеют

статический уровень, но в ходе промерзания СТС могут приобретать слабый напор. Водообильность и водоотдача водовмещающих надмерзлотные воды грунтов невысокая.

Прогнозный уровень данного горизонта вод с учётом естественной амплитуды колебаний рекомендуется принять на дневной поверхности, что соответствует глубине 0,0 м.

Согласно приложению И СП 11-105-97, часть II территория размещения площадки является подтопленной и относится к типу I-A-2 (сезонно (ежегодно) подтапливаемой).

*Заболачивание.* Инженерно-геологические условия района изысканий осложняются развитием болот. Этому способствуют климатические, геоморфологические и мерзлотные условия территории. Болота занимают более 50 % территории. Изысканный участок частично расположен на заболоченном участке.

*Сейсмичность.* В соответствии с СП 14.13330.2018 сейсмичность территории (Ненецкий автономный округ) по карте В общего сейсмического районирования территории РФ (ОСР-2015) 5 баллов.

Категория опасности землетрясения – умеренно опасная (СП 115.13330.2016, таблица 5.1).

Таким образом, наиболее опасными процессами в естественных условиях являются сезонное пучение и подтопление.

В естественных условиях, на момент проведения изысканий, остальные процессы на территории проведения работ не развиты и особой опасности не представляют.

Учитывая вышеописанное категория сложности инженерно-геологических (геокриологических) условий в соответствии с СП 11-105-97 часть IV приложение Б и часть I приложение Б принята - III (сложная).

#### **2.4.6 Объекты добычи полезных ископаемых**

Согласно ответа Департамента природных ресурсов, экологии и агропромышленного комплекса Ненецкого автономного округа (Департамент ПР и АПК НАО) №3979 от 21.07.2025г. месторождения общераспространенных полезных ископаемых, находящихся на территориальном балансе недр, месторождения подземных вод, объемом добычи не более 500 м<sup>3</sup>/сут. отсутствуют (Приложение И Том 8.2).

#### **2.5 Характеристика почв**

Согласно почвенно-географическому районированию рассматриваемая территория находится в пределах Канинско-Печорской провинции тундровых глеевых и тундровых иллювиально-гумусовых мерзлотных почв. В соответствии с почвенным районированием территория работ расположена в подзоне южной тундры и относится к Шапкинскому району комплексов тундровых поверхностно-глеевых и болотно-тундровых почв.

Район представляет собой аккумулятивную пологоувалистую моренную равнину. Почвообразующими породами служат моренные слабопесчаные средние суглинки. В растительном покрове на сравнительно хорошо дренированных поверхностях широко распространены ивняково-мелкоерниковые осоково-кустарничковые зеленомошные мелкобугорковые комплексы болотно-тундровых мерзлотных торфянисто- и торфяно-глеевых почв с сухоторфяно-глеевыми почвами бугорков.

В центральных частях плоских водоразделов около термокарстовых озер по всему району встречаются реликтовые плоскобугристые торфяники с комплексом тундровых остаточно-торфяных мерзлотных почв бугров с болотными верховыми мерзлотными почвами «ерсеев».

В районе работ почвенный покров представлен следующими комплексами:

– комплекс тундровых глеевых, тундровых глееватых, карбонатных пятен и тундровых глеевых сухоторфянистых мерзлотных почв;

– комплекс болотно-тундровых торфянисто-глеевых и болотно-тундровых сухоторфянисто-глеевых мерзлотных с болотно-тундровыми торфяно-глеевыми и болотно-тундровыми сухоторфяно-глеевыми мерзлотными почвами;

- комплекс тундровых мерзлотных остаточнo-торфяных и болотных верховых торфяно-мерзлотных почв;
- техногенно-нарушенные почвы.

Комплекс тундровых глеевых, тундровых глееватых, карбонатных пятен и тундровых глеевых сухоторфянистых мерзлотных почв распространен на дренированных территориях, сложенных суглинистыми породами. Встречается на вершинах и склонах возвышенностей, узких межручейных увалах и дренированных приречных склонах, микрорельеф пятнисто-бугорковатый.

Тундровые глеевые почвы развиваются на выровненных участках, которые составляют 70÷80% от площади комплекса. К бугоркам приурочены тундровые глеевые сухоторфянистые почвы, к пятнам – тундровые остаточнo-глеевые карбонатные почвы. Тундровые глеевые и тундровые глеевые сухоторфянистые почвы развиваются под ерничково-ивняковой или ивняковой моховой растительностью.

Профиль тундровых глеевых почв слабо дифференцирован. Под моховым покровом залегает маломощная торфянистая подстилка A0 (3÷8 см). Ниже располагается грязно-сизый оглеенный горизонт Ag (4÷5 см), который сменяется голубовато-сизым, иногда голубым тиксотропным глеевым горизонтом G (35÷45 см). Глубже оглеение несколько ослабевает, появляются крупные ожелезненные пятна, которых особенно много над слоем постоянной мерзлоты. Мерзлота обычно залегает на глубине 60÷75 см. Верхние, минеральные, горизонты несколько обеднены илом и полуторными оксидами и обогащены кремнеземом. В верхних горизонтах почв отмечается сильноокислая реакция среды, с глубиной значения pH повышаются до 4,7÷5,2. Содержание гумуса в горизонте Ag колеблется от 1,5 до 4,2 %. Нижележащие горизонты также заметно прогумусированы (1,2÷2,3 %). Содержание обменных оснований значительное: в верхней части профиля 7÷10 мг-экв/100 г почвы. В нижней – 13÷15 мг-экв/100 г почвы. Степень насыщенности основаниями высокая – 70÷90 %. Содержание подвижного железа (по Тамму) также высокое.

Тундровые глееватые остаточнo-карбонатные почвы пятен отличаются от развивающихся с ними в комплексе задерненных почв отсутствием растительного покрова, органогенных горизонтов, оглеенности, а также меньшей гумусированностью поверхностного слоя, слабощелочной реакцией и карбонатностью.

Тундровые глеевые сухоторфянистые мерзлотные почвы, составляющие третий компонент комплекса, приурочены к бугоркам. От тундровых глеевых почв они отличаются наличием слабо- и среднеразложенных торфянистых горизонтов, мощностью 8÷10 см и несколько большей гумусированностью почвенного профиля. Горизонты Ag и ABg рассматриваемых почв по сравнению с тундровыми глеевыми в большей степени обеднены обменными основаниями. Содержание оснований в этих горизонтах соответственно составляет 7÷10 и 5÷7 мг-экв/100 г почвы. Мерзлота фиксируется на глубине 20÷25 см.

Комплекс болотно-тундровых торфянисто-глеевых и болотно-тундровых сухоторфянисто-глеевых мерзлотных с болотно-тундровыми торфяно-глеевыми и болотно-тундровыми сухоторфяно-глеевыми мерзлотными почвами. Это наиболее широко распространенные сочетания комплексов на суглинистых почвообразующих породах. Они развиты на пологих склонах междуречий, водораздельных увалах.

Комплекс болотно-тундровых торфянисто-глеевых и болотно-тундровых сухоторфянисто-глеевых почв занимает в данном сочетании комплексов несколько более дренированные поверхности. Растительный покров политрихово-ерниковый, хорошо развита карликовая береза, много багульника, микрорельеф бугорковатый, бугорки занимают до 40 % площади комплекса. На вмещающей (межбугорковой) поверхности развиты болотно-тундровые торфянисто-глеевые мерзлотные почвы, на бугорках – болотно-тундровые сухоторфяно-глеевые мерзлотные почвы. Они различаются между собой мощностью органогенного торфянистого горизонта: мощность горизонта A0 торфянисто-глеевых почв 8÷20 см, сухоторфянисто-глеевых – 20÷50 см. Торфянистый горизонт почв слаборазложенный. Степень разложенности торфа на бугорках обычно выше, чем на

выровненных площадках. Минеральные горизонты этих почв оглеены. Над мерзлотой наблюдаются пятна гидрооксидов железа. Постоянная мерзлота в болотно-тундровых торфянисто-глеевых и сухоторфянисто-глеевых почвах залегает на глубине 40÷50 см, в кустарниковой тундре – на глубине 60÷80 см, в лесотундре – 130÷150 см. Органогенные горизонты характеризуются сильнокислой реакцией среды (рН<sub>сол</sub> 2,8÷3,3), низкой зольностью в верхней части торфяного слоя (3÷6 %) и повышенной – в нижней (16÷30 %), высокой гидролитической кислотностью (43÷168 мг-экв/100 г почвы) и содержат относительно небольшое количество обменных оснований (9÷31 мг-экв/100 г торфа). В минеральных горизонтах кислотность снижается до рН 3,2÷4,5, заметно уменьшается гидролитическая кислотность (до 13÷28 мг-экв/100 г почвы). Верхняя часть минеральной толщи прогумусирована (7÷9%), обеднена обменными основаниями (7÷9 мг-экв/100 г почвы), которые выщелачиваются вниз и накапливаются в надмерзлотном горизонте (до 15÷19 мг-экв/100 г почвы).

Комплекс болотно-тундровых торфяно-глеевых и болотно-тундровых сухоторфяно-глеевых мерзлотных почв – более влажный комплекс. Занимает межувалистые понижения, центральные части плоскоравнинных водоразделов. Наземный покров сфагново-политриховый, обилие карликовой березы и полярной ивы. Микрорельеф бугорковатый, бугорки занимают 40÷45 % поверхности, к ним приурочен багульник. Между бугорками развиты болотно-тундровые торфяно-глеевые мерзлотные почвы. Профиль этих почв слабодифференцирован, под торфяным горизонтом А0 мощностью 20÷30 см залегает сизобурый с коричнево-ржавыми пятнами глеевый горизонт, содержащий до 5÷6 % вмытого иллювиального гумуса. Почвы имеют кислую реакцию среды, верхний минеральный глеевый горизонт обеднен основаниями. Мерзлота фиксируется на глубине 40÷50 см.

Болотно-тундровые сухоторфяно-глеевые почвы, образующие второй компонент комплекса занимают бугорки. Строение профиля этих почв аналогично строению профиля болотно-тундровых торфяно-глеевых почв. От последних они, отличаются большей – до 50 см мощностью органогенного торфяного горизонта. Мерзлота в них залегает на глубине 30÷40 см.

Комплекс тундровых остаточнo-торфяных мерзлотных и болотных верховых мерзлотных почв распространен приурочен к центральным частям плоских водоразделов, замкнутым понижениям флювиогляциальных и древнеаллювиальных равнин. В данном комплексе тундровые остаточнo-торфяные мерзлотные почвы бугров преобладают над болотными верховыми почвами мочажин-ерсеев. Размеры и формы бугров разнообразны, высота бугров варьирует от 60 до 150 см, ширина их может достигать 10±12 м. По склонам бугра сфагнум образует плотные зеленовато-желтые подушки. Мощность торфа на буграх 80±90 см и более, торф темно-коричневый, хорошо разложившийся, в верхней части преобладает фускум торф, в нижней – древесно-травяной. Торф с глубины 25±30 см – мерзлый. В зависимости от того, на каком минеральном субстрате формировался бугор, его «ядро» может быть как суглинистым, так песчаным и супесчаным. Торф бугра кислый (рН<sub>сол</sub> в верхней части 2,6, в нижней 3,1±3,9); гидролитическая кислотность 100±140 мг-экв. содержание обменного водорода (по Гедройцу) варьирует от 45 до 60 мг-экв/100 г почвы, содержание обменных оснований колеблется в пределах 13±25 мг-экв, содержание подвижного железа (по Кирсанову) – 500±700 мг/100 г почвы.

В профиле почвы с поверхности выделяются следующие генетические горизонты:

О (0÷25 см) – торфянистая подстилка, темно-коричневая, сфагново-политриховая, слаборазложившаяся, сырая, в верхней части одернована корнями кустарничков, переход резкий;

T1 (25÷33 см) – мерзлый, коричневато-желтый сфагновый торф, слабо разложившийся, переход резкий;

T2 (33÷41 см) – мерзлый торф, темно-коричневый, хорошо разложившийся;

G1 (41÷52 см) – мерзлый легкий суглинок, серовато-сизый с коричневым оттенком, имеются ортштейновые зерна.

В настоящее время торфообразование на бугре не происходит, в результате чего формируются своеобразные остаточно-торфяные почвы на биогенной почвообразующей породе. В комплексе с тундровыми остаточно-торфяными мерзлотными почвами в понижениях между буграми развиты болотные верховые мерзлотные почвы. Это почвы обводненных мочажин – «ерсеев» со сплошным сфагновым покровом, обилием пушицы и осоки.

Техногенно-нарушенные почвы представляют собой либо измененные природные почвы с погребенными и перетурбированными горизонтами, либо отсыпки с различной степенью восстановления растительного покрова.

Насыпной слой представлен песком пылеватым, твердомерзлым, льдистым, в талом состоянии средней плотности, насыщенным водой.

В посттехногенную фазу наблюдается изменение свойств данной основы под влиянием природных факторов. В пределах большинства участков, прилегающих к промплощадкам, слой подстилки уничтожен вместе с растительным покровом, органогенный горизонт снят до минерального субстрата, почвенные горизонты перетурбированы, часто перекрыты песчано-гравийной отсыпкой. На месте таких участков прошло формирование пионерных растительных сообществ, почвенный покров техногенных ландшафтов крайне мозаичен.

## 2.6 Характеристика растительности

По ботанико-географическому районированию растительность района работ относится к подзоне южных гипоарктических тундр к Европейско-Западносибирской провинции и к Канино-Печорской подпровинции. Отличительной чертой этих тундр является господство в растительном покрове гипоарктических кустарников, то есть видов формирование и распространение которых связано с северотаежной и даже южнотаежной полосами. Это ерник (*Betula nana*), ива филиколистная (*Salix phylicifolia*), ива шерстистая (*Salix lanata*), ива сизая (*Salix glauca*). Данные растения формируют разнообразные по структуре и физиономическому облику кустарниковые тундры, которые являются зональным типом сообществ полосы южных тундр восточноевропейского севера.

В растительном покрове территории работ наиболее типичными и часто встречающимися зональными типами растительности являются ивняково-мелкоерниковые кустарничковые мохово-лишайниковые и лишайниково-моховые тундры, ивняково-крупноерниковые кустарничково-моховые тундры, кустарничково-лишайниковые и кустарничково- лишайниково-моховые тундры, мелкоерниковые травяно-моховые тундры. В целом на обследованной территории преобладают растительные сообщества влажных местообитаний с преобладанием в напочвенном покрове различных мхов.

Распространение **ивняково-крупноерниковых кустарничково-моховых тундр и ивняково-крупноерниковых кустарничково-травяно-моховых тундр** часто наблюдается рядом с различными ивняковыми сообществами. Общее проективное покрытие растительностью составляет 100%. В густом кустарниковом ярусе этого типа тундр покрытие *Betula nana* может достигать 80-95%. Напротив, покрытие ив не превышает 40 %, среди которых наиболее часто встречаются *Salix glauca* и *Salix lanata*. Высота яруса расположена в пределах 0,8-1,5 м. Иногда в данном ярусе встречается *Juniperus sibirica*, образуя можжевельново-крупноерниковые заросли.

В травяно-кустарничковом ярусе чаще всего доминируют в зависимости от типа почв *Rubus chamaemorus*, *Vaccinium vitis-idaea*, *Pyrola minor*, *Polemonium acutiflorum*, *Rubus arcticus*, *Ledum decumbens*, *Geranium albiflorum*, *Salix reticulata*, а в понижениях и *Carex aquatilis*. Напочвенный покров в основном представлен только мхами с их покрытием до 90-100%.

Только в ивняково-крупноерниковых кустарничковых лишайниково-моховых тундрах покрытие мхов варьирует в пределах 20-80 %. Покрытие лишайников обычно не превышает 10 %, максимально достигая 40 % только на отдельных участках тундр. Исключение составляют ивняково-крупноерниковые кустарничково-лишайниково-моховых тундры, где покрытие лишайников варьирует от 20 до 85 %.

Гораздо реже встречаются *ивняково-крупноерниковые кустарничково-мохово-лишайниковые тундры*, которые отличаются от предыдущего типа тундр более частым присутствием в кустарниковом ярусе *Juniperus sibirica*, доминированием в травяно-кустарничковом ярусе *Arctous alpina* и *Empetrum hermaphroditum*, а в напочвенном покрове — доминированием среди мхов *Hylocomium splendens* и *Pleurozium schreberi*, среди лишайников — *Cladonia arbuscula*.

*Ивняково-мелкоерниковые осоково-кустарничковые зеленомошные тундры* в отличие от предыдущего типа, как правило, кочковатые из-за произрастающих здесь пушиц. Общее проективное покрытие растительностью составляет 100 %. Кустарниковый ярус высотой 0,4-0,8 м, очень часто разрежен с покрытием в 25-35 %, но может достигать покрытия на отдельных территориях в 75-80 %. Представлен как правило двумя видами- *Betula nana* и *Salix glauca*. Видовой состав представителей травяно-кустарничкового яруса обеднен и обычно не превышает 15 видов. Покрытие этого яруса на участках с разреженным пологом кустарников может достигать 80-95 %. Доминируют часто кустарнички *Ledum decumbens*, *Vaccinium uliginosum*, *Vaccinium vitis-idaea*, *Empetrum hermaphroditum*, *Salix reticulata*, а из травянистых растений — *Eriophorum vaginatum*, *Carex arctisibirica*, *Rubus chamaemorus*. Моховой покров очень мощный достигающий покрытия 70-100 %. Доминируют в основном *Hylocomium splendens*, виды рода *Sphagnum*, *Tomentypnum nitens* и иногда *Ptilidium ciliare*. Лишайники развиты неравномерно и их покрытие не превышает 30 %. Среди лишайников встречается около 10 видов *Cladonia*, *Flavocetraria*, *Cetraria*. Максимального обилия в этих сообществах достигает только *Cladonia arbuscula*.

В *ивняково-мелкоерниковых кустарничково-мохово-лишайниковых тундрах* и мелкоерниковых кустарничково-мохово-лишайниковых тундрах общее проективное покрытие растительность варьирует от 90 до 100 %. Иногда встречаются участки поврежденного оленями напочвенного покрова и пятна открытого грунта криогенного происхождения. Кустарниковый ярус высотой 0,3 до 0,8 м и покрытием от 30 до 60 %. В его составе обычно произрастают *Betula nana*, *Salix glauca*, *Salix lanata*, *Salix phylicifolia*, *Salix lapponum*. Травяно-кустарничковый ярус невысокий — от 0,15 до 0,5 м с сильно изменяющимся покрытием от 10 до 80 %. В этом ярусе доминируют как правило кустарнички *Ledum decumbens*, *Empetrum hermaphroditum* *Vaccinium vitis-idaea*, *Vaccinium uliginosum*, а иногда *Arctous alpina*, *Dryas octopetata* и *Salix reticulata*. Среди травянистых растений наиболее обильны осока *Carex arctisibirica* и злаки *Calamagrostis lapponica* и *Festuca ovina*. Реже - *Eriophorum vaginatum* и *Rubus chamaemorus*. На определенном участке тундры этого типа разнообразие сосудистых растений в этом ярусе редко превышает 10 видов. Напочвенный покров представлен главным образом лишайниками до 90 %, среди которых господствующими видами являются *Cladonia arbuscula*, *Cladonia rangiferina*, *Cladonia amaurocraea*, *Flavocetraria*, *Sphaerophorus globosus*, *Cladonia gracilis* и иногда *Bryocaulon divergens*, *Alectoria ochroleuca*, *Nephroma arcticum*.

*Ивняково-мелкоерниковые кустарничковые лишайниково-моховые тундры* отличаются от вышеописанного типа растительности. Общее проективное покрытие растительности всегда здесь около 100 %. Кустарниковый ярус может быть достаточно густой со средним проективным покрытием в 70-75 %. Кроме обильно произрастающего ерника *Betula nana* на определенных участках этих сообществ обильно произрастают *Salix glauca* и *Salix myrsinites*. Травяно-кустарничковый ярус представляют те же виды растений, что и в предыдущем типе. Напочвенный покров представлен в основном мохообразными, покрытие которых достигает 90-95 %. Доминируют главным образом виды *Sphagnum* и только на отдельных участках их господство нарушают *Hylocomium splendens* и *Tomentypnum nitens*. Лишайники встречаются чаще всего в виде вкраплений в мощном моховом покрове, и их проективное покрытие обычно не превышает 5-25 %. Наибольшего обилия среди них здесь достигают *Cladonia arbuscula*, *Cladonia rangiferina*, *Flavocetraria cuculata*.

*Мелкоерниковые травяно-моховые тундры* имеют значительное распространение и в основном приурочены к определенным участкам рельефа. Общее проективное покрытие растительностью составляет 100 %. Кустарниковый ярус представлен как правило *Betula nana*

высотой от 0,3 до 0,5 м. Лишь изредка встречается ива *Salix myrsinites*. Покрытие кустарникового яруса находится в пределах 30-50 %. Травяно-кустарничковый ярус обычно хорошо развит и имеет покрытие до 60-80 %. В этом типе растительного сообщества доминируют *Rubus chamaemorus*, *Vaccinium vitis-idaea*, *Carex rariflora*, *Salix reticulata*. Реже — *Eriophorum vaginatum*, *Pyrola minor*. Покрытие мохового покрова часто достигает 100 %. Среди мхов обильно произрастают виды рода *Sphagnum*, *Aulacomnium palustre*, *Hylocomium splendens*, *Tomentypnum nitens*. Лишайники редки, часто не образуют сомкнутого покрова и их покрытие не превышает 20 %. Самым обильно произрастающим видом является *Cladonia arbuscula*.

**Бугорковатые кустарничково-мохово-лишайниковые тундры** являются самым разнообразным типом растительных сообществ. Видовой состав и структура их изменяется в зависимости от высоты микрорельефа. При высоких бугорках (0,7-0,9 м) всегда имеются мочажины, часто заполненные водой, в которых произрастают виды водно-болотного комплекса. На участках мелких бугорков крупных мочажин не встречается.

Бугорковатые кустарничковые тундры могут представлять либо зональный тип растительности, либо покрывать торфяные бугры, либо произрастать на участках полигональных болот. Нередко, особенно на торфяных буграх, эти тундры имеют пятнистый характер. Во всех остальных случаях общее проективное покрытие растительностью в них составляет 100%. Кустарниковый ярус либо отсутствует, либо представлен отдельными экземплярами *Betula nana* и крайне редко *Salix glauca* высотой 0,3-0,5 м (редко до 0,8 м) с общим покрытием до 5-12 %. Только на участках полигональных болот в трещинах между полигонами покрытие ерника может быть обильным. Травяно-кустарничковый ярус развит крайне неравномерно, особенно на пятнистых участках. Видовое разнообразие яруса низкое и обычно не превышает 10 видов на отдельном участке тундры.

**Кустарничково-лишайниковые тундры**, представленные в основном пятнистым типом, являются еще одним зональным типом растительности. Типичные кустарничково-лишайниковые тундры характеризуются отсутствием кустарникового яруса или его слабым развитием (покрытие не более 8 %, а высота 0,2-0,3 м). Его представляют отдельные экземпляры *Betula nana*. Травяно-кустарничковый ярус кустарничково-лишайниковых тундр развит крайне неравномерно. Обычно его покрытие варьирует от 5 до 60 %, а на отдельных участках и до 90 %. Типичными доминантами этого яруса являются *Empetrum hermaphroditum*, *Arctous alpina*, *Dryas octopetata*, *Vaccinium vitis-idaea*, *Carex arctisibirica*, *Vaccinium uliginosum*, иногда *Ledum decumbens* и на примыкающим часто к ним песчаных обнажениях — *Salix nummularia*.

Особым типом на территории изысканий являются **пятнистые кустарничковые лишайниково-моховые тундры**. Рельеф этих тундр часто кочковатый, а общее проективное покрытие растительностью составляет около 85-95 %. Обычны пятна открытого грунта криогенного происхождения. Кустарниковый ярус обычно отсутствует, лишь на отдельных участках произрастают немногочисленные ивы и ерник с покрытием до 10-15 %.

Доминирующую группу видов составляют кустарнички *Ledum decumbens*, *Empetrum hermaphroditum*, *Vaccinium vitis-idaea*, *Arctous alpina*, *Salix reticulata*, *Dryas octopetata*, *Vaccinium uliginosum*. Из травянистых растений обильно произрастают только *Eriophorum vaginatum*, *Carex arctisibirica*, а на пятнах открытого грунта — *Festuca ovina*. Плотный напочвенный покров формируют в основном мохообразные с покрытием до 90 %. В нем доминируют только *Aulacomnium*, *Sphagnum* и *Hylocomium splendens*. Покрытие лишайников обычно не превышает 10-20 %, среды которых наиболее часто встречаются только *Tamnia vermicularis*, *Cladonia uncialis*, *Sphaerophorus globosus* и *Flavocetraria*.

Среди типов **интерзональной растительности** наибольшее разнообразие выявлено в ивняковых сообществах, в которых произрастают четыре основных вида ив: *Salix phylicifolia*, *Salix lanata*, *Salix glauca*, *Salix myrsinites*. Ивы обычно образуют плотный полог, достигающий 100% покрытия и 1,5-2,0 м высоты. Ивняковые фитоценозы чаще всего являются разнотравно-моховыми, но не редки разнотравно-злаковые и осоково-моховые сообщества. Из-за мощного полога, создаваемого кустарником, покрытие травянистого яруса варьирует в пределах 5-40%. Доминантами второго яруса здесь могут выступать как злаки и осоки — *Carex aquatilis*,

*Calamagrostis purpurea*, как кустарнички - *Vaccinium vitis-idaea*, *Vaccinium uliginosum*, так и представители разнотравья: *Polemonium acutiflorum*, *Geranium albiflorum*, *Pyrola minor*, *Chrysosplenium alternifolium*, *Rubus arcticus*, *Comarum palustre*, *Viola biflora*, *Veratrum lobelianum* и другие. Напочвенный покров, особенно в осоковых сообществах, часто отсутствует.

Интерзональными растительными сообществами являются **осоково-моховые болота**. Часто они бывают кочковатые и бугорковатые. Кустарниковый ярус обычно отсутствует.

Значительную площадь в районе работ занимают **плоскобугристые болота** травяно-кустарничково-мохово-лишайниковые на буграх и пушицево-осоково-сфагновые в мочажинах. Общая проективное покрытие растительностью в этих сообществах близко к 100%. Кустарниковый ярус обычно отсутствует. Произрастают только отдельные экземпляры *Betula nana* с покрытием не более 5-7% и в основном по склонам бугров. На буграх покрытие травяно-кустарничкового яруса сильно варьирует — от 15 до 90%. Доминантами выступают четыре вида кустарничков: *Ledum decumbens*, *Vaccinium vitis-idaea*, *Vaccinium uliginosum*, *Empetrum hermaphroditum*, а на отдельных участках — морошка *Rubus chamaemorus*. В мочажинах преобладают осоки *Carex rariflora* и *Carex aquatilis*, а на отдельных участках и *Ranunculus pallasii*. В напочвенном покрове на буграх господствуют лишайники (40-80%) с явным доминированием *Cladonia arbuscula* и *Flavocetraria nivalis*. В мочажинах, напротив, преобладают мхи рода *Sphagnum*.

**Антропогенно-нарушенные сообщества** представлены растительностью разведочных скважин, кустов скважин, зимников и старых вездеходных дорог. Наибольшую территорию занимают участки расположения объектов нефтедобычи. Общее проективное покрытие растительностью на данной территории вблизи существующих объектов нефтедобычи варьирует от 0 до 40%, у других — достигает 98-100%. Кустарниковый ярус непосредственно площадных объектов часто вообще отсутствует и реже его покрытие составляет 5-8% и даже до 25% у старых разведочных скважин. Кустарниковая растительность в основном развита далее 10-20 м от скважины, где ее покрытие чаще всего варьирует в пределах 15-40%, и лишь в отдельных случаях достигает 50-60%. В составе кустарничкового покрова преобладают обычно ивы *Salix phylicifolia* и *Salix glauca*.

Травяно-кустарничковый ярус обычно хорошо развит. Только на некоторых скважинах растительность в радиусе 10-15 м от устья редка или отсутствует.

Доминирующую группу на территории всех скважин составляют различные виды злаков и осок, такие как *Festuca ovina*, *Deschampsia caespitosa ssp. glauca*, *Carex aquatilis*, *Poa pratensis ssp. alpigena*, *Calamagrostis lapponica*, *Calamagrostis purpurea*, *Carex arctisibirica*. В составе разнотравья могут обильно произрастать *Equisetum*, *Rubus arcticus*, *Astagalus subpolaris*, *Empetrum hermaphroditum*, *Juncus arcticus*, *Adoxa moschatellina* и другие растения. Частота встречаемости многих растений напрямую зависит от того, какие растительные сообщества сформированы за пределами антропогенно-нарушенной территории. Из синантропных видов обычно встречаются *Chamaenerion angustifolium*, *Achillea millefolium*, *Tripleurospermum hookeri*. Всего постоянно произрастают на территории каждой старой скважины более 20 видов сосудистых растений этого яруса. Напочвенный покров присутствует не на всех участках скважин. Часто он отсутствует или представлен пятнами различных видов мохообразных и единично встречающимися лишайниками.

В ходе рекогносцировочного обследования было установлено отсутствие на территории изысканий мест произрастаний растений, занесенных в Красные книги РФ и НАО.

В тундре наибольшее пищевое значение имеют ягоды черники (*Vaccinium myrtillus*), голубики (*Vaccinium uliginosum*), брусники (*Vaccinium vitis-idaea*), морошки (*Rubus chamaemorus*), поляники (*Rubus arcticus*) — растений, имеющих гипоарктический ареал. Как лекарственное техническое сырье существенное значение имеют только листья брусники и побеги багульника. Запасы других лекарственных растений крайне низки (корневища хвоща полевого, горца большого, сабельника болотного, кровохлебки лекарственной и лабазника вязолистного) и не имеют промышленного значения. Продуктивность лекарственных растений по биотопам представлена в таблице (Таблица 2.3).

**Таблица 2.3 – Продуктивность лекарственных растений по биотопам**

Тип тундры	Листья брусники, кг/га	Побеги багульника, кг/га
Ивняково-мелкоерниковые осоково-кустарничковые зеленомошные тундры	10	5
Ивняково-мелкоерниковые кустарничковые лишайниково- моховые тундры	35	20
Мелкоерниковые кустарничковые мохово-лишайниковые тундры	140	300
Бугорковатые кустарничково-мохово-лишайниковые тундры	320	400
Пятнистые кустарничково-лишайниковые тундры	250	150
Ивняково-луговые комплексы	0	0
Осоково-моховые болота	0	0

На территории рассматриваемого участка выявлена следующая урожайность пищевых и лекарственных растений (Таблица 2.4).

**Таблица 2.4 – Урожайность растений в районе работ**

Тип тундры	Морошка ( <i>Rubus chamaemorus</i> )	Голубика ( <i>Vaccinium uliginosum</i> )	Брусника ( <i>Vaccinium vitis-idaea</i> )	Поляника ( <i>Rubus arctius</i> )	Грибы (подберезовики)
Ивняково- мелкоерниковые осоково- кустарничковые зеленомошные тундры	120,0	35,0	1,5	0	6,0
Ивняково- мелкоерниковые кустарничковые лишайниково- моховые тундры	30,0	40,0	10,0	0	6,0
Мелкоерниковые кустарничковые мохово- лишайниковые тундры	130,0	12,0	12,0	0	8,0
Бугорковатые кустарничково-мохово- лишайниковые тундры	60,0	25,0	25,0	0	10,0
Пятнистые кустарничково- лишайниковые тундры	90,	25,0	30,0	0	10,0
Ивняково-луговые комплексы	15,0	0	0	8,0	0
Осоково-моховые болота	30,0	0	0	0	0
ВСЕГО:	475	137	78,5	8,0	40,0

Северное оленеводство является основной отраслью природопользования на территории НАО. Введение в эксплуатацию объектов нефтегазовой промышленности оказывает заметное влияние на состояние северного оленеводства и, в частности, на состояние пастбищ. Поэтому крайне важны оценка современного состояния пастбищ и мониторинг за их состоянием в районе действия любых объектов промышленности.

Пастбища в районе работ начинают использоваться в поздневесенний период. Продолжительность поздневесеннего периода определяется с 5-10 июня по 5-10 июля и составляет обычно около 30 дней. В начале этого периода основными кормовыми растениями в этот период являются различные виды лишайников. Наиболее охотно поедаемыми видами являются *Cladonia arbuscula*, *Cladonia rangiferina*. На втором месте по кормовой значимости являются *Flavocetraria nivalis*, *Flavocetraria cuculata*, *Cetraria islandica*, *Cladonia amaurocraea*, *Cladonia gracilis*, *Alectoria* и другие. Третье место по предпочтительности

поедания и питательности принадлежит лишайникам рода *Stereocaulon*. К середине и концу этого периода поедаемость лишайников снижается в 2-10 раз, и основным кормом становятся различные виды осок (*Carex aquatilis*, *Carex arctisibirica*, *Carex rariflora* и др.), пушиц (*Eriophorum vaginatum*, *E. scheuchzeri*, *E. polystachion*), злаков (*Festuca*, *Poa*, *Calamagrostis*), разнотравья (*Astragalus*, *Pedicularis*, *Nardosmia*, *Hedysarum* и др.), начинающих активную вегетацию на участках, освободившихся от снега. Кроме них активно поедаются оленями молодые распускающиеся листья кустарников (ив и ерника). Именно эти растения определяют кормовой запас различных типов тундр. В таблице (Таблица 2.5) приведены расчетные данные по продуктивности пастбищ.

**Таблица 2.5 – Продуктивность ранневесенних оленьих пастбищ**

Тип тундры	Запас кормов, кг/га	Продуктивность пастбищ на 1 га (олене-дни)
Ивняково-крупноерниковые кустарничково-моховые тундры	506,3	101,3
Ивняково-мелкоерниковые осоково-кустарничковые зеленомошные тундры	450,0	90,0
Ивняково-мелкоерниковые кустарничковые мохово-лишайниковые тундры	164,0	32,8
Осоково-моховые болота	787,5	157,5
Плоскобугристые болота	455,63	91,1
Бугорковатые кустарничково – мохово -лишайниковые тундры	697,5	139,5
Кустарничково-лишайниковые тундры	218,3	43,7
Ивняковые сообщества	778,3	155,7

Пространственное размещение растительного покрова приведено в графической части ТО по ИЭИ на чертеже ПО-30-ПО-КС-КП00-1968-ИИ-04.ИЭИ.00-003-ЧРТ.

Непосредственно на территориях, занимаемых проектируемыми объектами, древесно-кустарниковая растительность *отсутствует*.

В ходе рекогносцировочного обследования было установлено *отсутствие* на участке проектирования мест произрастания растений, занесенных в Красные книги РФ и НАО.

### 2.6.1 Редкие и охраняемые виды растений

Для выявления редких и исчезающих видов растений, способных произрастать на рассматриваемой территории, были использованы официальные данные Департамента природных ресурсов, экологии и агропромышленного комплекса Ненецкого автономного округа, Красная книга Ненецкого автономного округа: официальное издание 2020 г., Красная книга Российской Федерации.

Первое издание Красной книги Ненецкого автономного округа вышло в свет в 2006 году. В него было включено 225 таксонов: 36 грибов (включая лишайники), 123 растения и 66 животных. За многолетний период после выпуска первого издания Красной книги в округе была проделана большая работа по дальнейшему обследованию территории, изучению его экосистем и природного разнообразия, уточнены сведения, на основе которых формируются перечни объектов животного и растительного мира, занесённых в Красную книгу, а также нуждающихся в особом внимании к их состоянию в природной среде. Были проведены работы по мониторингу состояния редких видов, которые позволили обнаружить новые местонахождения и уточнить данные по количественной оценке популяций, для некоторых из

них — пересмотреть категорию редкости. Перечень видов дикорастущих растений и грибов Заполярного района, занесенных в Красную книгу НАО представлен в таблице (Таблица 2.6).

**Таблица 2.6 - Вероятное присутствие редких видов растений в районе работ**

Наименование	Категория и статус редкости вида в НАО.	Распространение	Местообитания
Лишайники			
Семейство Пармелиевые — Бриория мелкоильчатая <i>Brugia furcellata</i> (Fr.) Brodo & D. Hawksw	3 — редкий вид на северном пределе распространения	В НАО: нижнее течение р. Печоры (сопка Мохнатая, окрестности г. Нарьян-Мара (сборы О. В. Лавриненко в 2009 г.), протока Куйский Шар (Плюсин, 2005)), западная и центральная части Большеземельской тундры (бассейн р. Ортины, окрестности оз. Мал. Изъяты, бассейн р. Колвы (р. Хараяха и руч. Ыджыдошшор, сборы О. В. Лавриненко в 2010 г.))	Сухие и живые ветки ели сибирской ( <i>Picea obovata</i> Ledeb.), лишайники сибирской ( <i>Larix sibirica</i> Ledeb.) и кустарников в реликтовых еловых островах, ивняках и ольховниках; старая древесина триангуляционных пунктов.
Семейство Пельтигерые — Пельтигера чешуеносная <i>Peltigera lepidophora</i> (Nyl. ex Vain.) Bitter	4 — вид с неопределённым статусом, нуждающийся в охране	В НАО: северо-восточная часть Малоземельской тундры (западный берег Коровинской губы), северо-западная (мыс Болванский Нос) и центральная (окрестности оз. Мал. Изъяты, гряда Нумгорамусюр) части Большеземельской тундры, западная часть о-ва Вайгач (район впадения руч. Климова в р. Талату).	Открытые хорошо освещённые местообитания на песчаной почве или поверх мхов
Семейство Гигрофоровые — Лишайномфалия гудзонская <i>Lichenomphalia hudsoniana</i> (H. S. Jenn.) Redhead, Lutzoni, Moncalvo & Vilgalys	7 — вид, занесённый в Красную книгу Российской Федерации, в НАО нередкий, находящийся вне опасности	В НАО: северная часть п-ова Канин (бассейн р. Мадаха), северная часть Тиманского кряжа (бассейны рек Белая и Бол. Мутная), о-в Колгуев (бассейны рек Бугрянка и Песчанка), Малоземельская тундра (оз. Лейсато, Колоколкова губа, мысы Кузнецкий Нос и Тонкий Нос), дельта р. Печоры (окрестности г. Нарьян-Мара, пос. Нельмин Нос), западная (бассейны рек Ортина, Нерута, Куя и Шапкина, возвышенность Вангуреймусюр) и центральная (бассейн р. Колвы, среднее течение р. Сандивей, окрестности озёр Лаято и Мал. Изъяты, гряда Нумгорамусюр, р. Сямаю в бассейне р. Море-	Обнажённый торф, мхи и растительные остатки в ерниковых и багульниковых кустарничково-мохово-лишайниковых сообществах, особенно часто — торфяные бугры в плоско- и крупнобугристых болотах

Наименование	Категория и статус редкости вида в НАО.	Распространение	Местообитания
		Ю) части Большеземельской тундры, острова Долгий, Матвеев, Голец, Большой Зеленец и Вайгач (бухта Лямчина). Многочисленные новые находки О. В. Лавриненко в 2006–2017 гг.	
Растения			
Семейство Цефалозиелловые — Цефалозиелла крючковатая — <i>Cephaloziella uncinata</i> R. M. Schust	3 — редкий вид, распространённый спорадично	В НАО: Малоземельская (мыс Святой Нос) и Большеземельская (верховья рек Урерьяха и Юньяха) тундры.	На почве в сырых тундровых сообществах, в дерновинках мохообразных
Семейство Цефалозиелловые-Олеолофозия Перссона — <i>Oleolophozia perssonii</i> (H. Buch & S. W. Arnell) L. Söderstr., De Roo & Hedd.	3 — редкий стенотопный вид	В НАО: Большеземельская тундра (мыс Болванский Нос, верховья рек Урерьяха и Юньяха)	Супесчаная почва на обрывистом склоне морской террасы и слабозадренованный грунт в местах с нарушенным растительным покровом. В других частях ареала — скалы, сложенные известковыми породами, известьсодержащие почвы в местах с нарушенным растительным покровом
Семейство Гимномитриевые — Нардия Брейдлера <i>Nardia breidlerii</i> (Limpr.) Lindb	24 — вид с неопределённым статусом, нуждающийся в охране	В НАО: Большеземельская тундра (мыс Болванский Нос, верховья р. Хоседаю и среднее течение р. Море-Ю)	Пятна суглинка в пятнистых осоково-кустарничково-лишайниковых тундрах, места с нарушенным растительным покровом. В других частях ареала — преимущественно места с поздно стаивающим снегом, олифлюкционные склоны, тропы, пятна оголённого грунта
Семейство Скапаниевые — Скапания тундровая <i>Scapania tundrae</i> (Arnell) H. Buch	3 — редкий вид на южном пределе распространения	В НАО: п-ов Канин, о-в Колгуев, Большеземельская тундра (верховья рек Урерьяха и Юньяха)	Пятна грунта в пятнистых кустарничково-лишайниковых тундрах, сырые слабо задренованные участки в местах с нарушенным растительным покровом. В других частях ареала — почвы в горных и равнинных, часто заболоченных тундрах, на болотах
Семейство Гроздовниковые — Гроздовник северный <i>Botrychium boreale</i> Milde	3 — редкий вид, распространённый спорадично	В НАО: п-ов Канин (берег р. Вижас, среднее течение р. Бол. Крутая, Шомоховские сопки, устье р. Чижи, берег руч. Каменный), Малоземельская тундра (низовья р. Индиги, бассейн р. Неруты), низовья р. Печоры (окрестности оз. Голодная Губа (находка Н. М. Николаевой в 2012 г.)	Разреженные островные елово-берёзовые леса, разнотравные береговые склоны, песчаные дюны и валы, мохово-кустарничковые и мелкоерниковые тундры, травяно-лишайниковые сообщества

Наименование	Категория и статус редкости вида в НАО.	Распространение	Местообитания
		и близ г. Нарьян-Мара), Большеземельская тундра (возвышенность Вангуреймусюр, р. Урерьяха в бассейне р. Чёрной и р. Лапкосё — левый приток р. Колвы (новые находки А. Е. Скопина в 2009 г.), руч. Пым-Ва-Шор), хр. Пай-Хой (верховья р. Бол. Ою)	
Семейство Грушанковые — Ортилия притуплённая <i>Orthilia obtusata</i> (Turcz.) Hara [Syn. <i>Ramischia obtusata</i> (Turcz.) Freyn]	3 — редкий вид на западном пределе распространения	НАО: Малоземельская тундра и низовья р. Печоры (озёра Бол. и Мал. Лейсато и Лысутейто, протока Гусинец (находки О. В. Лавриненко в 2006–2007 гг.)), Большеземельская тундра (реки Ортина и Шапкина, верховья р. Колвы и её приток р. Хараыха, среднее течение р. Море-Ю, руч. Дер-Шор в верховьях р. Адзвы), хр. Пай-Хой (гора Хубтапэ, бассейн р. Хейяха), о-в Большой Зеленец	В тундре: бугорковые и пятнистые олиготрофные кустарничково-лишайниковые тундры, ерниковые и ивовые моховые тундры, ивняки на склонах речных террас, ассиопеевые и дриадовые тундры, изредка — эвтрофные ольховники; в лесотундре — берёзово-еловые редколесья и островные леса ( <i>Picea obovata</i> Ledeb.). В континентальных районах Сибири — светлохвойные лиственничные леса

В ходе рекогносцировочного обследования было установлено *отсутствие* на рассматриваемой территории мест произрастаний растений, занесенных в Красные книги РФ и НАО.

## 2.6.2 Земли лесного фонда

Согласно ответа Департамента природных ресурсов, экологии и агропромышленного комплекса Ненецкого автономного округа (Приложение Л Том 8.2 - письмо №3979 от 21.07.2025 г.) защитные леса, резервные леса и особо защитные участки леса, лесопарковые зеленые пояса, лесопарковые зоны и зеленые зоны *отсутствуют*.

Администрация муниципального района «Заполярный район» Ненецкого автономного округа (Приложение Л Том 8.2 - письмо № 01-31-3008/25-0-1 от 18.07.25 г.) сообщает об *отсутствии* лесных участков, находящихся в муниципальной собственности.

Решения о создании лесопарковых зеленых поясов или зон, об отнесении лесов к защитным и резервным лесам на территории участка работ Администрацией Заполярного района *не принимались*.

## 2.7 Характеристика животного мира

Рассматриваемый район расположен в подзоне южных тундр. Для многих бореальных видов этот район находится вблизи северных и крайнесеверных границ распространения соответствующих видов. В целом, фауна района характеризуется как гетерогенная, представленная элементами арктического, субарктического, бореального комплексов, а также видами, широко распространенными в Палеарктике.

Ихтиофауна крупных водотоков представлена такими видами как пелядь, хариус, ряпушка, сиг, окунь, плотва, язь, налим, ерш, щука (реки Колва, Юньяха, Урерьяха).

Ихтиофауна мелких водотоков представлена видами, не имеющими ценного рыбохозяйственного значения – такими как окунь, плотва, щука, ерш, голянь.

В связи с принадлежностью всех водотоков к одному бассейну и однотипности гидрологических характеристик, ихтиофауна водотоков более мелкого порядка сходна по составу с водотоками, в которые они впадают.

Ихтиофауна ручьев без названия представлена, в основном, такими видами как ерш, голянь, окунь, плотва. В ручьях иногда встречается щука.

Поскольку на шесть зимних месяцев приходится всего 4-14 % годового стока, а на малых водотоках этот показатель составляет 4-5 %, в суровые зимы даже реки с площадью водосбора до 5 000 км<sup>2</sup> перемерзают.

В пересыхающие в летнее время ручьи рыба заходит в период паводка, летом остается в образовавшихся старицах или уходит в более крупные водоемы (реки, озера).

В районе работ в зимнее время озера промерзают до дна. Они термокарстового происхождения, имеют небольшую глубину и не представляют особо ценного рыбохозяйственного значения. Ихтиофауна в них не изучена.

Земноводные – самая бедная в видовом отношении группа позвоночных животных. В районе намечаемой деятельности обитают из земноводных - остромордая лягушка (*Rana arvalis Nilsson*), из пресмыкающихся - живородящая ящерица (*Lacerta vivipara Jacq*). Из данной систематической группы остромордая лягушка имеет довольно значительные показатели плотности населения.

На территории Ненецкого АО зарегистрировано пребывание 154 видов птиц, из них гнездится - 129, для 6 видов нет точных сведений по гнездованию (возможно - гнездящиеся), нерегулярно-гнездящихся - 1 вид, пролетных видов - 5, залетных - 10, отмеченных во время внегнездовых кочевок – 3. Перечень видов птиц, обитание которых возможно в районе работ приведен в таблице (Таблица 2.7).

**Таблица 2.7 – Видовой состав птиц в районе работ**

Вид	Южные кустарниковые тундры
<b>Отряд Гагарообразные - Ordo Gaviiformes</b>	
Краснозобая гагара ( <i>Gavia stellata Pontopp</i> )	г, +
Чернозобая гагара ( <i>G. arctica L.</i> )	г, ++
<b>Отряд Гусеобразные - Ordo Anseriformes</b>	
Гуменник ( <i>Anser fabalis Latham</i> )	г, ++
Средний кроншнеп ( <i>N. pheopus L.</i> )	г, +
Малый веретенник ( <i>Limosa lapponica L.</i> )*	г, +
Круглоносый плавунчик ( <i>Phalaropus tobatus L.</i> )	г, ++
Бекас ( <i>Gallinago gallinago L.</i> )	г, ++
Гаршнеп ( <i>Limnocyptes minuta Brunnich</i> )	г, +
Грязовик ( <i>Limicola falcinellus</i> )*	г, +
Короткохвостый поморник ( <i>Stercorarius parasiticus L.</i> )	г, +
Длиннохвостый поморник ( <i>St. Longicaudus Vieill.</i> )	г, +
Средний поморник ( <i>St. pomarinus Temp.</i> )	г, +
Сизая чайка ( <i>L. canus L.</i> )	г, ++
Восточная клуша ( <i>L. Heuglini L.</i> )	г, +
Малая чайка ( <i>L. minutus Pall</i> )	г, +
Полярная крачка ( <i>Sterna paradisaea Pontoppidan</i> )	г, ++
<b>Отряд Собообразные – Ordo Strigiformes</b>	
Болотная сова ( <i>Asio flammeus Pondopp</i> )	г, ++
Белая сова ( <i>Nyctea Scandiaca L.</i> )	г, ++
<b>Отряд Воробьинообразные - Ordo Passeriformes</b>	
Ворон ( <i>Corvus corax L.</i> )	г, ++
Серая ворона ( <i>C. corone E.</i> )	г, ++
Обыкновенная чечетка ( <i>Carduelis flammea L.</i> )	г, ++
Тундрянная чечетка ( <i>C. hornemannii Hold.</i> )	г, ++
Чечевица ( <i>Carpodacus erythrina Pall.</i> )	г, +
Зяблик ( <i>Fringilla coelebs L.</i> )	г, +

Вид	Южные кустарниковые тундры
Овсянка-крошка ( <i>E. pusilla</i> Pall.)	г, +++
Камышовая овсянка ( <i>E. schoeniclus</i> L.)	г, +
Лапландский подорожник ( <i>Calarius lapponicus</i> L.)	г, ++
Пуночка ( <i>Plectrophenax nivalis</i> L.)	г, ++
Рогатый жаворонок ( <i>Eremophila alpestris</i> )	г, +
Белая трясогузка ( <i>Motacilla alba</i> L.)	г, ++
Желтая трясогузка ( <i>M. flava</i> L.)	г, ++
Желтоголовая трясогузка ( <i>M. lutea</i> Gmelin)	г, ++
Луговой конек ( <i>A. pratensis</i> L.)	г, +++
Краснозобый конек ( <i>A. cervina</i> Pallas)	г, +
Пухляк ( <i>P. atricapillus</i> L.)	г, +
Пеночка весничка <i>Phylloscopus trochilus</i> L.)	г, ++
Пеночка-теньковка ( <i>Ph. collibita</i> Vieill.)	г, +
Камышевка-барсучок ( <i>Acrocephalus choenobaenus</i> L.)	г, +
Рябинник ( <i>Turdus pilaris</i> L.)	г, +
Обыкновенный белобровик ( <i>T. musicus</i> L.)	г, +
Обыкновенная каменка ( <i>Oenanthe oenanthe</i> L.)	г, +
Луговой чекан ( <i>S. ruberta</i> L.)	г, +
Варакушка ( <i>L. svecica</i> L.)	г, +++
Щур ( <i>Pinicola enucleator</i> L.)	к, +
Береговая ласточка ( <i>Riparia riparia</i> L.)	г, ++
Примечания	
1) г - гнездящиеся;	
2) + - редкие; п - пролетные;	
3) +++ - обычные;	
4) к - кочующие не гнездящиеся;	
5) +++ - многочисленные;	
6) ок - оседло-кочующие гнездящиеся;	
7) сп - распространены спорадично;	
8) * - занесены в Красную книгу РФ и НАО	

Основу населения орнитофауны Большеземельской тундры составляют перелётные виды (95 %), лишь 5 видов ведут оседло-кочующий образ жизни: белая куропатка, белая сова, ворон, частично - серая ворона и очень редко - сапсан.

#### **Основные особенности экологии различных групп и отрядов птиц**

**Отряд Гагарообразные.** Чернозобая гагара. Гнездящийся перелетный вид. Весной и осенью птицы мигрируют Беломоро-Балтийским пролетным путем. Прилет в тундру и лесотундру наблюдается в первой половине июня. Осенью продолжает встречаться на озерах до их окончательного замерзания. Осенний отлет не выражен. Гнездовыми биотопами служат различные озёра площадью от 0.02 до 0.1 км<sup>2</sup> и более.

**Отряд Гусеобразные.** Лебедь-кликун, малый лебедь. Гнездящиеся перелетные виды. В район месторождения прилетают в начале мая. Основное направление весенних миграций северо-восточное. Осенняя миграция начинается в октябре в юго-западном направлении. Основные местообитания – крупные мелководные озера с наличием густой травянистой растительности и кустарников по берегам. Средняя плотность населения в тундре составляет 0.1-0.6 особей/км<sup>2</sup>.

**Гуменник.** Гнездящийся перелетный вид. Весной появляется в конце апреля начале мая. Основными местообитаниями гусей являются низинные болота, берега рек и ручьев. В районе намечаемой деятельности немногочислен. Численность колеблется по годам. Плотность населения может достигать 4-5 экз/км<sup>2</sup>, в среднем - 0,6.

**Белолобый гусь.** В южных кустарниковых тундрах редок, встречается в основном на пролете.

*Утки.* Перелетные гнездящиеся виды. Мигрируют в основном по Беломоро-Балтийскому пролётному пути. В тундровой зоне обитают с третьей декады мая по конец сентября. Основными местообитаниями служат различные типы озер, реки, ручьи, протоки, низинные болота, заливные луга. Осенние миграции явно невыражены. В конце июля – начале августа происходит откочевка, преимущественно селезней, к побережью Баренцева моря. Последние стаи и выводки задерживаются до заморозков. Гнездовыми биотопами служат мелководные озера, зарастающие травянистой растительностью. Основу населения составляет свиязь, морянка, чернети. Крохали и гаги редки.

**Отряд Соколообразные.** *Зимняк.* Обычный гнездящийся вид материковых тундр и тундровых редколесий. В лесотундре встречается в основном в зимнее время. По мере стаивания снегового покрова перелетает в районы тундры из лесотундры (1-20 мая). Осенний отлет происходит в сентябре. Населяет различные типы тундровых местообитаний, но в основном берега рек, ручьёв, проток, речные долины, глубокие овраги и холмистые (лишайниково-моховые, редкоивняковые, песчаные выдувы) тундры. Основной объект питания мышевидные грызуны, на втором месте – птицы. В годы депрессии численности мышевидных грызунов придерживается своих гнездовых участков, но не размножается.

*Дербник.* Гнездящийся перелетный вид. Появляется в тундре в мае. Последние птицы отлетают в сентябре. Основные местообитания в южных кустарниковых тундрах – островки древовидной ивы по склонам рек и ручьев. Специализируется на добычании мелких воробьиных птиц. Численность колеблется по годам от 0,1 до 0,2 особей/км<sup>2</sup>. Другие виды мелких соколов в тундре редки.

**Отряд Курообразные.** *Белая куропатка.* Гнездящийся оседлый и мигрирующий вид. Основная причина миграций – ухудшение кормовой базы в зимнее время из-за заноса кустарников снегом. С наступлением глубокоснежья куропатки перекочевывают в долины рек, где произрастают древовидные ивняки и береза извилистая, откуда перемещаются далее в лесотундру и подзону северной тайги. Дальность и интенсивность миграций во многом определяется не только погодными факторами, но и численностью вида в тундре. Долина среднего и нижнего течения р. Колвы является одним из главных путей миграции белой куропатки в Большеземельской тундре. В обычные годы птицы из района намечаемой деятельности появляются в лесотундре в декабре-январе. Весной пути перемещения те же, что и зимой. Сроки возвращения в тундру по годам различны – иногда в апреле, а порой лишь в середине мая. В период гнездования предпочитают мохово-кустарничковые участки, которые чередуются ивняками около озер, рек и ручьев и мохово-лишайниковые участки на багульниково-морозково-сфагновых болотах и в ерниках. Численность зависит от многих факторов: климатических условий, пресса хищников. В безлемминговые годы хищниками разоряются кладки и уничтожаются птенцы птиц. В такие годы смертность в популяции может достигать до 80%. В малоснежные зимы много куропаток остается в тундре.

**Отряд Ржанкообразные.** *Кулики.* Перелетные гнездящиеся виды. Весной большинство куликов мигрирует зоной материковой тундры. К местам размножения подлетают по мере стаивания снегового покрова. В после гнездовое время с середины июня отдельные особи, группы и небольшие стаи птиц начинают кочевать по тундре. Из района месторождения в после гнездовое время птицы перекочевывают в северном, северо-западном и северо-восточном направлениях. Осенний отлет происходит незаметно и о его сроках можно судить по последним встречам куликов на местах размножения. Места обитания не постоянны, зависят от метеоусловий сезона. В незасушливые годы основными станциями обитания куликов являются кустарничковые тундры и ивняки по берегам водоемов. В засушливые годы увеличивается численность птиц на сфагновых болотах и на осоковых лугах по берегам озер. В то же время численность куликов на сухих участках тундры падает. В годы позднего схода снега (третья декада мая – первая декада июня) большинство куликов не размножается. В такие годы на гнездовье обычны только плавунчики.

*Короткохвостый поморник. Длиннохвостый поморник.* Перелетные гнездящиеся виды. В районе участка недр обычны. Численность возрастает в годы обилия мышевидных грызунов. В безлемминговые годы не размножаются.

*Восточная клуша. Сизая чайка.* Перелетные гнездящиеся виды. В районе месторождений появляются в третьей декаде мая. Гнездятся по берегам рек и осоковых болот. Осенняя миграция начинается в сентябре.

*Малая чайка.* Перелетный редко гнездящийся вид. Распространена спорадично. Данных о численности нет.

*Полярная крачка.* Перелетный гнездящийся вид. Весной появляется в местах размножения в конце мая - начале июня. Осенью отлетает в конце августа - начале сентября. Основные местообитания по берегам рек и озер. Образует колонии из 15-20 пар. Средняя численность до 1,0 особи/км<sup>2</sup>.

**Отряд Собообразные.** *Полярная сова.* В тундре – обычный гнездящийся вид, в лесотундре – зимующий и кочующий вид. Совершает кочевки. Размножается в годы обилия мышевидных грызунов. Численность колеблется от 0,1 до 0,2 особей/км<sup>2</sup>.

*Болотная сова.* Гнездящийся мигрирующий вид. Обычно селится в древовидных ивняках по берегам крупных и средних рек.

**Отряд Воробьинообразные.** Перелетные гнездящиеся виды. Населяют все типы местообитаний, но особенно многочисленны в пойменных ивняках и ерниках. Доминируют чечетка, овсянка-крошка, луговой конек, варакушка и пеночки. Численность и размещение по биотопам непостоянны и зависят в основном от климатических условий. В засушливые годы повышается количество пернатых в пойменных местообитаниях и на сырых лугах.

#### ***Миграции различных групп и отрядов птиц***

Выраженные *весенние миграции* наблюдаются у водоплавающих птиц. Наиболее ранние сроки прилёта отмечены у лебедей и гуменников - конец апреля. Вслед за гуменниками появляются белолобые гуси. Массовый пролёт этой группы приходится на третью декаду мая и заканчивается в первой декаде июня.

Появление уток в тундре, как правило, совпадает с началом их массовой миграции и приходится на третью декаду мая. Первыми на морском побережье появляются морянка и синьга, затем турпан, а из речных уток – шилохвость. В материковых тундрах нырковые утки наблюдаются позднее речных. Время массового пролёта уток сжато и заканчивается к середине июня. Завершают пролёт гагары и крохали, миграция которых совпадает с появлением на водоёмах многочисленных промоин и большого количества верховой воды.

Весенняя миграция крохалей в тундре выражена слабо, утки прилетают с юга и юго-запада из лесной и лесотундровой зон.

*Перелёты птиц на линьку.* Откочёвка большинства не размножающихся птиц на линьку, а также селезней уток, начинается во второй половине июня.

В Большеземельской тундре основные места линьки лебедей сосредоточены в междуречьях рр. Печоры-Хыльчу-Ю, низовьях Большой Неруты, Чёрной, Носи-Яхи, Талоты, Коротайхи и на мелководных участках Хайпудырской и Болванкой губ. Линные скопления небольшие (10-20 особей) и очень редко до 100 особей. Часть птиц линяет парами и поодиночке на многочисленных приморских водоёмах.

*Осенние миграции.* С окончанием линьки начинается осенний отлет птиц из тундры.

Осенняя миграция водоплавающих птиц Большеземельской тундры в общих чертах происходит теми же маршрутами, что и весной. Пролет идет вдоль морского побережья, морем и речными долинами крупных северных рек. Ближайшие пути миграций к району проведения работ проходят вдоль рек Урерьяха и Шерсе..

Осенняя миграция гусей начинается в августе с небольших кочевков, которые завершаются формированием в сентябре предотлетных стай. Уже с 15-20 августа наблюдаются перелеты гуменников и белолобых гусей с востока на запад и с юга на север, частично на восток. У белолобого гуся миграция начинается в сентябре и заканчивается в первой-второй декаде октября.

Гуменник – наиболее массовый мигрирующий вид Большеземельской тундры. Птицы отлетают в среднем 10 сентября, массовая миграция идет 20-25 сентября и заканчивается в первой-второй декаде октября. Осенью гуменники мигрируют более крупными стаями, чем весной (преобладают стаи в 20-100 особей), на побережье они насчитывают нередко 300-1000 особей. На юге кустарниковой тундры гуси мигрируют в юг-юго-западном направлении, но пролет идет очень широким фронтом. С Печорской губы и п-ова Русский Заворот часть гуменников поворачивает к югу и летит долиной р. Печоры.

Осенняя миграция уток начинается в середине августа и длится до октября. Ранние мигранты - шилохвость и свиязь, завершают миграцию морянка, гага-гребенушка и крохали. Речные утки мигрируют в основном материком на юг и юго-запад, а нырковые — вдоль побережья и морем на запад. В августе-сентябре предотлетные стаи свиязи, морской чернети, морянки и крохалей концентрируются в устьях рек и на мелководьях Хайпудырской, Перевозной и Паханче-кой губ, на тампах между мысом Двойничный Нос и Алексеевкой, на Болванской губе и устье р. Печоры.

Белая куропатка, населяющая Большеземельскую тундру, совершает сезонные миграции. В отличие от перелетных птиц белая куропатка совершает незначительные по расстоянию перекочевки, причем не каждый год. Из тундры куропатки мигрируют в основном в лесотундру и лишь в отдельные годы заходят на сотни километров в таежную зону. Основными руслами, по которым перемещаются куропатки во время сезонных миграций, являются речные долины, поросшие ивняками.

На территории работ в разные сезоны года отмечается до 25 видов млекопитающих из 5 отрядов (Таблица 2.8).

**Таблица 2.8 – Видовой состав млекопитающих территории района работ**

Название вида	Статус вида
Отряд Насекомоядные ( <i>Insectivora</i> )	
Бурозубка тундрная ( <i>Sorex tundrensis</i> Merriam, 1900)	++
Бурозубка средняя ( <i>Sorex caecutiens</i> Laxmann, 1788)	+
Бурозубка обыкновенная ( <i>Sorex araneus</i> L., 1758)	+
Отряд Зайцеобразные ( <i>Lagomorpha</i> )	
Заяц-беляк ( <i>Lepus timidus</i> L., 1758)	++
Отряд Грызуны ( <i>Rodentia</i> )	
Лесная мышовка ( <i>Sicista betulina pallas</i> , 1778)	+
Домовая мышь ( <i>Mus musculus</i> Linnaeus, 1758)	Синантропный вид
Серая крыса (пасюк) ( <i>Rattus norvegicus</i> Berkenhout, 1769)	
Ондатра ( <i>Ondatra zibethica</i> L., 1766)	+
Рыжая полевка ( <i>Clethrionomys glareolus</i> Schreber, 1780)	++
Красная полевка ( <i>Clethrionomys rutilus</i> Pallas, 1779)	++
Полевка водяная ( <i>Arvicola terrestris</i> L., 1758)	++
Полевка узкочерепная ( <i>Microtus gregalis</i> Pallas, 1779)	+
Полевка-экономка ( <i>Microtus oeconomus</i> Pallas, 1776)	++
Пашенная полевка ( <i>Microtus agrestis</i> L., 1761)	+
Копытный лемминг ( <i>Dicrostonyx torquatus</i> Pallas, 1779)	+
Сибирский лемминг ( <i>Lemmus sibiricus</i> Kerr, 1792)	+
Отряд Хищные ( <i>Carnivora</i> )	
Волк ( <i>Canis lupus</i> L., 1758)	+
Песец ( <i>Alopex lagopus</i> L., 1758)	+
Лисица обыкновенная ( <i>Vulpes vulpes</i> L., 1758)	+
Медведь бурый ( <i>Ursus arctos</i> L., 1758)	+
Росомаха ( <i>Gulo gulo</i> L., 1758)	+
Горностай ( <i>Mustela erminea</i> L., 1758)	++
Ласка ( <i>Mustela nivalis</i> L., 1766)	+
Отряд Парнокопытные ( <i>Artiodactyla</i> )	
Лось ( <i>Alces alces</i> L., 1758)	+
Северный (домашний) олень ( <i>Rangifer tarandus</i> L., 1758)	+

Название вида	Статус вида
Примечания	
1) (++) – вид обычен или многочислен;	
2) (+) - вид редок.	

Среди млекопитающих по численности и биомассе на указанной территории выделяется группа мелких млекопитающих из представителей отрядов насекомоядных.

**Отряд - Насекомоядные.** Наиболее широко распространены и многочисленны *тундряная и обыкновенная бурозубки*. В тундрах населяет различные биотопы, но в основном кустарниковые элементы ландшафта, приуроченные к тундровым водоемам, поймам, отчасти к плакорным сообществам южной тундры и лесотундры. Характерны периодические подъемы численности с цикличностью 3-5 лет, во время которых плотность населения может достигать нескольких тысяч особей на 1 км<sup>2</sup>.

*Крот европейский*. Северная граница распространения крота в пределах округа по долине р. Печора доходит до г. Нарьян-Мара. Спорадично распространен на юге полуострова Канин в елово-березовых редколесьях. В северных лесотундрах и тундре вид отсутствует. Все остальные представители фауны насекомоядных в еще большей степени связаны с таежными и кустарниковыми формациями. Численность, а, следовательно, и ценотическая роль этих видов для большинства районов восточноевропейских тундр мала.

**Отряд Грызуны.** Самый многочисленный отряд, объединяющий мелких млекопитающих. Наиболее обилен видами и количеством особей. Значение грызунов в структуре и функционировании тундровых и лесотундровых биоценозов чрезвычайно велико. Они входят в ряд основных потребителей первичной продукции (растительности), а также, в свою очередь, являются кормовой базой для большинства пернатых и наземных хищников.

*Лесная мышовка*. Редкий, малочисленный для региона вид, однако распространен к северу за пределами лесотундровой зоны вплоть до подзоны северных (типичных) тундр. Основные места обитания приурочены к лесной, кустарниковой и травянистой растительности, сопутствующей поймам и долинам рек, озер, депрессиям рельефа. Поселения этого зверька редки, спорадичны, численность в оптимальных местообитаниях не превышает 400-500 особей на 1 км<sup>2</sup> в лесотундре и 100-300 особей на 1 км<sup>2</sup> в южной тундре. Биоценотическая роль невелика.

*Ондатра*. Сравнительно крупный грызун, ведущий полуводный образ жизни, акклиматизированный в 30-е годы XX века. Современный ареал охватывает восточноевропейские тундры, за исключением северного побережья полуострова Канин, Югорского полуострова и островов Баренцева моря. Наиболее важные с воспроизводственной точки зрения местообитания приурочены к поймам рек, увлажненным луговым участкам и заболоченным берегам озер и проток. Для постоянного обитания используются непромерзающие водоемы, с достаточными запасами водной и прибрежной растительности. Обитает в устьях рек, впадающих в Баренцево море, а также в прибрежных и материковых водоемах тундры и лесотундры.

В динамике численности наблюдаются непериодические подъемы (раз в 4-8 лет). Тогда плотность населения может достигать 50-70 особей на 1 км береговой линии. Максимальная концентрация этого зверька в округе приурочена к поймам рек, впадающих в море на широте подзоны южной тундры и, прежде всего, – к дельте рр. Печоры и Море-Ю.

*Сибирский (обский) и копытный лемминги*. Являются высоко специализированными формами грызунов Арктики и Субарктики. Размножаются круглый год. В фазе популяционного роста оба вида тундровых леммингов регулярно приносят выводки в январе-апреле, а наибольшая интенсивность подснежного размножения приходится на ранневесеннее время (март-апрель). В мае, с началом снеготаяния, отмечается массовая приостановка репродукции животных. В бесснежный период размножение грызунов может возобновляться с новой силой или отсутствовать.

В распределении сибирского и копытного леммингов на территории восточноевропейских тундр хорошо прослеживается специализация к определенным местообитаниям. Сибирский лемминг, в отличие от копытного, более приспособлен к обитанию в избыточно увлажненных биотопах, каковыми являются, в частности, осоковые болота, – неотъемлемый элемент северных ландшафтов. Копытный лемминг биотопически приурочен к зональным растительным сообществам северных и южных тундр, а также к необлесенным и редколесным пространствам лесотундры. Для подзоны северных тундр типичны травяно-гипновые болота, для подзоны южных кустарниковых тундр – плоскобугристые болота. Копытный лемминг населяет плоскобугристые болота с еще большим обилием, чем зональные растительные сообщества. Наблюдается тесная связь населения тундрового вида – копытного лемминга с болотными группировками, в частности, с растительными группировками торфяных бугров.

Численность леммингов обоих видов в восточноевропейских тундрах снижается от севера к югу. Но если обилие сибирского лемминга к югу тундровой зоны снижается относительно равномерно, то копытный лемминг может достигать в подзоне южных кустарниковых тундр высокой численности, за счет населения интразональных элементов ландшафта – болотных торфяников.

В подзоне северной (типичной) тундры для леммингов обоих видов свойственна 3-х летняя динамика численности (пик, депрессия, рост). Перепады в численности огромны - до нескольких тысяч раз. Максимальные плотности, характерные для "вспышек" численности, достигают 30000-40000 (и выше) особей на 1 км<sup>2</sup>. Из-за высоких концентраций возникают массовые миграции, как хаотические, так и направленные в пространстве. Массы зверьков движутся вдоль линейных элементов рельефа - по кромке водоемов, озер, по берегам рек, по морскому побережью, иногда переплывая водные преграды. Отмечались направленные миграции сибирских леммингов по морскому побережью из Большеземельской тундры на запад вплоть до п-ова Канин. Биоценотическое значение вида в условиях функционирования местных экосистем исключительно велико и определяется главным образом воздействием этих грызунов на растительность, рельеф, а также участием их в трофических цепях хищных птиц и зверей. В основе цикличности функционирования тундровой экосистемы в основном лежат лемминговые циклы и, прежде всего, сибирского лемминга как вида, характеризующегося огромными перепадами по амплитуде колебаний численности и в то же время наивысшей биомассой, плотностью и разнообразным территориальным распределением.

К югу тундровой зоны условия существования леммингов ухудшаются. Сокращается площадь пригодных для их обитания угодий, увеличивается их разобщенность. Численность леммингов в южных районах тундры резко колеблется по годам и не имеет четкой трехлетней цикличности, «вспышки» размножения охватывают локализованные участки территории.

Техногенные факторы оказывают негативное влияние на состояние популяций леммингов. Эти высокоспециализированные арктические грызуны, несмотря на широту кормового диапазона, включающего различные виды и жизненные формы тундровой растительности, не способны обходиться без определенного набора кормов, соотношения которого нарушаются при антропогенном отравливании тундры.

Сибирский и копытный лемминги являются природными носителями опасных для человека заболеваний - лептоспироза и туляремии.

*Узкочерепная (стадная) полевка.* Широко распространенный вид. Населяет всю территорию округа за исключением арктических островов. В общем комплексе населения полевок тундровой зоны европейского Северо-Востока является фоновым, доминирующим, а в отдельные годы абсолютно доминирующим видом. Численность узкочерепной полевки снижается с продвижением к югу тундровой зоны. Численность других видов полевок к югу тундровой зоны, наоборот, возрастает.

В естественных комплексах ландшафта узкочерепная полевка проявляет биотопическую приуроченность к интразональным растительным сообществам – луговым

группировкам, кустарникам и пойменным комплексам, однако населяет также зональные редкоивняковые и некоторые другие типы тундр с развитым травяным покровом. Местообитаний с избыточным увлажнением этот вид избегает. В динамике численности характерны подъемы и спады, повторяющиеся раз в 3-4 года. В периоды "пиков" численности плотность населения вида в оптимальных местообитаниях может достигать 17000 особей на 1 км<sup>2</sup> в тундре и 1000-1800 – в лесотундре.

Биоценотическое значение вида в условиях рассматриваемого региона значительно, прежде всего, в зоне тундры. Присущий виду пульсирующий тип динамики численности наряду с лемминговыми циклами привносит специфический вклад в цикличность функционирования тундровых экосистем.

Среди субарктических грызунов является наиболее пластичным видом по отношению к трансформированным территориям, где происходят процессы олуговения тундры.

Узкочерепная полевка является природным носителем многих трансмиссивных заболеваний, а также туляремии.

*Рыжая (европейская) лесная полевка.* Типично лесной вид, ареал которого в рассматриваемом регионе охватывает зону лесотундры. Спорадические поселения рыжей полевки возможны и в южной тундре, там, где острова елово-березового леса и древовидных ивняков простираются по рекам, впадающим в Баренцево море (прежде всего в Чешскую губу).

*Красная полевка.* Как и предыдущий вид населяет в основном лесные ландшафты. Крайне редко встречается в северной части тундровой зоны.

*Водяная полевка.* Грызун, ведущий полуводный образ жизни. Распространен по всей территории рассматриваемого региона, кроме островов Баренцева моря. Селится по берегам пойменных водоемов старичного типа, малых рек, ручьев с медленным течением, тундровых и лесотундровых озер, приморских лугов. Предпочитает заболоченные кочковатые луга с зарослями осоки. Поселяется на низменных лугах.

Численность населения закономерно снижается с продвижением к северу от зоны лесотундры до северной тундры. В динамике численности характерны периодические (раз в 2-4 года) "пики", во время которых плотность популяций в оптимальных местообитаниях достигает 1600-3000 особей на 1 км<sup>2</sup>. Биоценотическая роль грызуна определяется его трофическими связями. При высокой численности является важным пищевым компонентом в рационе хищных птиц, лисицы, песца и особенно горностая, численность которого в тундре и лесотундре тесно связана с обилием водяной полевки.

При вспышках численности представляет потенциальную опасность для человека как источник заражения туляремией.

*Темная, или пашенная полевка.* Населяет лесотундру и в меньшей степени южную кустарниковую тундру, примыкающую к побережью Баренцева моря. На островах Баренцева моря, а также в прибрежной подзоне типичных (северных) тундр отсутствует. Распространение вида на север связано с зарослями кустарников с густым травяным ярусом без избыточного увлажнения. Максимальная численность в оптимальных биотопах в отдельные благоприятные годы не превышает 200-600 особей на 1 км<sup>2</sup>. В связи с малочисленностью и малой долей оптимальных местообитаний в общей структуре местных ландшафтов биоценотическое значение в пределах рассматриваемого региона невелико.

*Полевка-экономка.* Широко распространенный вид. Граница распространения в общих чертах совпадает с границей ареала темной полевки, но несколько дальше и в большем количестве проникает в подзону типичной тундры.

Отсутствует на арктических островах. По чертам своей экологии относится к группе околотовных видов, в значительном числе заселяет влажные открытые биотопы по берегам рек, озер, заболоченные луга и тундры, ложбины стока в депрессиях рельефа, различные типы торфяных и травяно-моховых болот. Межгодовые различия в уровне численности не столь глубоки, как у грызунов-субарктов и не периодичны. При "пиках" численности плотность населения в оптимальных местообитаниях составляет 400 -1500 особей на 1 км<sup>2</sup>. Биоценотическое значение экономки возрастает с севера на юг, особенно в зоне лесотундры,

где она практически преобладает над узкочерепной полевкой или замещает ее. Экономка, как и другие полевки, служит объектом питания пернатых и наземных хищников. Селится вблизи человеческого жилья в поселках. Является переносчиком ряда опасных заболеваний, прежде всего, лептоспироза и туляремии.

*Серая крыса, домовая мышь.* Экологически близкие виды как синантропные формы, обитают рядом с человеком, в естественные биотопы не входят. Распространение связано с хозяйственной деятельностью человека, прежде всего с транспортными коммуникациями и перевозками грузов. При покидании поселений человеком местные популяции мышей и крыс быстро вымирают, лишаясь доступных кормов и убежищ.

Серая крыса и домовая мышь являются носителями ряда инфекционных и гельминтозных заболеваний.

Департамент природных ресурсов, экологии и агропромышленного комплекса НАО №3979 от 21.07.2025 г. (Приложение Л Том 8.2 ) информирует, что в районе проектирования могут встречаться следующие виды объектов животного мира, отнесённые к охотничьим ресурсам: лось, бурый медведь, волк, лисица, песец, росомаха, ласка, горноста́й, заяц-беляк, ондатра, водяная полевка, гусь гуменник, белолобый гусь, белошекая казарка, кряква, чирок-трескунок, чирок-свистунок, шилохвость, широконоска, свиязь, гоголь, луток, чернеть хохлатая, крохаль, белая куропатка, тундряная куропатка, тулес, турухтан, камнешарка, фифи, мородунка, бекас, азиатский бекас, гаршнеп, средний кроншнеп.

В районе проектирования могут проходить пути миграции:

– перелётных водоплавающих птиц и болотно-луговой дичи: в весенний период в направлении с юго-запада на северо-восток и в осенний период в направлении с северо-востока на юго-запад;

– лося и бурого медведя: в летний период года в направлении с юга на север, в осенний период – с севера на юг.

Периоды размножения охотничьих ресурсов зависят от конкретного вида и проходят практически в течение всего календарного года. Так, период размножения (гона) лосей приходится на сентябрь-октябрь, рождение потомства происходит в апреле. Бурые медведи размножаются в июне-июле, медвежата рождаются в январе-феврале. Периоды гнездования и выведения потомства водоплавающей дичи (гуси, казарки, утки), болотнолуговой дичи приходятся на май-июль.

Государственный учёт охотничьих ресурсов ежегодно проводится Департаментом по всей территории Ненецкого автономного округа (Таблица 2.9).

**Таблица 2.9 - Данные государственного учета численности охотничьих ресурсов на территории Ненецкого автономного округа в 2024 г.**

Вид	Плотность населения особей/тыс. га			Численность особей			
	лес	поле	болото	лес	поле	болото	всего
Белка	6,32	0,07	0,26	22 686	422	845	23 953
Волк	0,01	0,00	0,02	43	0	62	105
Горноста́й	3,73	0,11	0,03	13 379	676	113	14 168
Заяц беляк	5,32	3,36	4,31	19 118	21 242	14 067	54 427
Куница	1,75	0,01	0,00	6 302	94	0	6 396
Лисица	0,41	0,43	0,47	1 490	2 724	1 525	5 739
Росомаха	0,12	0,07	0,09	416	444	291	1 151
Лось	0,31	0,01	0,03	1 120	52	103	1 275
Песец	0,00	0,86	0,20	0	5 427	645	6 072
Белая куропатка	178,39	537,16	496,50	640 602	3 390 352	1 620 211	5 651 165
Глухарь	34,44	0,00	0,00	123 687	0	0	123 687
Тетерев	9,52	0,00	0,00	34 180	0	0	34 180

Вид	Плотность населения особей/тыс. га			Численность особей			
	лес	поле	болото	лес	поле	болото	всего
Рябчик	0	0	0	0	0	0	0
Вальдшнеп	-	-	-	-	-	-	Нет данных
Рысь	0,01	0,00	0,01	19	0	19	38
Ондатра	0	0	461	0	0	792807	792807
Бурый медведь							267
Выдра			0,88				292
Норка			0,33				111
американская Ласка	0,23	0,00	0,00	843	0	0	843

Нормативы допустимого изъятия охотничьих ресурсов утверждены приказом Минприроды России от 25.11.2020 № 965 и зависят от плотности охотничьих ресурсов на конкретной территории.

Согласно информационных ресурсов «Карта охотничьих угодий НАО» участок проектирования расположен в зоне с ограничением охоты, лицензионном участке, статус: охота ограничена, район: Заполярный.

Через участок под размещение проектируемых объектов *не проходят* пути прогона оленьих стад.

### 2.7.1 Редкие и охраняемые виды животных

Перечень видов животных Заполярного района, занесенных в Красную книгу НАО представлен в таблице (Таблица 2.10).

**Таблица 2.10 - Вероятное присутствие редких животных в районе работ**

Наименование	Категория и статус редкости вида в НАО.	Распространение	Местообитания
<b>Животные</b>			
Серый, или большой сорокопут - <i>Lanius excubitor Linnaeus</i>	7 — вид, включённый в Красную книгу Российской Федерации, в НАО не редкий, находящийся вне опасности	Гнездится в лесотундре, где обычен. Одиночные птицы по долинному ивняку в дельте р. Печоры проникают до южного побережья Печорской губы, в Малоземельской тундре — до среднего течения р. Индиги и в верховья р. Вельт, в Большеземельской тундре — до среднего течения р. Чёрной. Известен залёт на Югорский полуостров	Гнездовые биотопы — опушки редины, редколесий с кустарниками. В южных тундрах — пойменные древовидные ивняки и заросли крупных кустарников. Гнёзда располагаются на кустах или деревьях, чаще на высоте 2–6 м. После выхода из гнезда выводки подолгу не распадаются и держатся вместе. На крыло молодые поднимаются к концу июля — началу августа. Отлёт — с конца августа до поздней осени. Активный хищник, кормится мышевидными грызунами, землеройками, мелкими птицами, амфибиями, крупными насекомыми. Добычу высматривает с присады и настигает быстрым броском, убивает, прокусывая затылок.

Наименование	Категория и статус редкости вида в НАО.	Распространение	Местообитания
<p>Дупель - Gallinago media</p>	<p>4 — вид с неопределённым статусом, нуждающийся в охране</p>	<p>Большая части территории; на западе округа, возможно, исчез. На п-ове Канин последняя регистрация относится к середине июля 1902 г. в среднем течении р. Чижи. В последующие 115 лет ни на полуострове, ни по побережью Чёшской губы никто из исследователей эту птицу не видел. В северной части Тиманского кряжа, в Малоземельской тундре и дельте р. Печоры дупель по-прежнему гнездится. Тока этих куликов обнаружены в среднем течении р. Бол. Светлая, в бассейне р. Индиги, в верховьях р. Вельт в дельте р. Печоры. Гнёзда с кладками находили в дельте р. Печоры вблизи дер. Куя 22 июня 1875 г. и в месте слияния р. Сулы и проток р. Печоры Отводившие от выводков самки и пуховые птенцы найдены в июле 2010 г. в верхнем и среднем течении р. Вельт в Малоземельской тундре</p>	<p>В тундрах европейской части России гнездовые биотопы известны недостаточно полно. В низовьях р. Море-Ю гнездо найдено на обширном мохово-кустарничковом болоте, р. Сулы — на пойменном разнотравном лугу с ивняками. На хр. Пай-Хой встречается в мохово-лишайниковых тундрах с разреженным ярусом ив. Для токования птицы собираются на осоково-травяных или осоково-ивняковых болотах, в заболоченных или сухих (плакорных) мохово-кустарничковых тундрах, на приморских лайдах с небольшими озёрами. Выводки держатся преимущественно в сырых осоково-разнотравных кустарниковых тундрах по ложбинам стока, разнотравных пойменных ивняках в речных долинах и пойменных лугах. В качестве кормовых биотопов птицы предпочитают пойменные луга по долинам рек, увлажнённые мохово-осоково-кустарниковые тундры, сырые луговые склоны с редкими ивняками, мохово-осоково-ивняковые болота. К откладке яиц кулики приступают во второй половине июня, гнёзда со слабо насиженными кладками находили между 20 июня и 1 июля</p>
<p>Сапсан - Falco peregrinus Tunstall</p>	<p>2 б — вид, численность популяций которого сокращается в результате чрезмерного использования их человеком и может быть стабилизирована специальными мерами охраны</p>	<p>Вся тундровая зона от п-ова Канин до восточных границ округа, включая острова Колгуев и Вайгач. В лесотундре до самого последнего времени гнездования его не отмечали, но в 2009 и 2013 гг. гнёзда найдены на обрывистых берегах р. Адзвы на северной кромке лесотундры у руч. Пым-Ва-Шор и несколько севернее. Но ни одной гнездовой находки южнее 67° с. ш. пока не обнаружено. В материковых тундрах и на островах в настоящее время гнездится регулярно, численность постепенно растёт. Обследования, проведённые в</p>	<p>Скалы, степные участки в долинах рек, луга, разреженные долинские леса, ерники. Цветет в июле — августе</p>

Наименование	Категория и статус редкости вида в НАО.	Распространение	Местообитания
		последние 10 лет в районах, где сапсан был известен на гнездовании в середине и конце XX века бассейн р. Вельт в Малоземельской тундре, долины рек Чёрной, Море-Ю, Бол. Роговая в Большеземельской тундре, запад Югорского полуострова, о-в Вайгач)	
Орлан-белохвост <i>Haliaeetus albicilla</i>	5 — вид, восстанавливающийся в численности	Летом и осенью негнездящиеся и неполовозрелые птицы широко кочуют, долетая до морского побережья и посещая острова Баренцева моря; регулярные встречи в Малоземельской тундре на реках Вельт и Нерута, в Колоколковой губе, на п-ове Русский Заворот, в дельте р. Печоры, в самых разных районах Большеземельской тундры, на Югорском полуострове и островах Колгуев и Вайгач. В конце 1950-х гг. гнездились в лесотундре и на юге тундровой зоны п-ова Канин на берегу р. Чижи. В Малоземельской тундре жилые гнёзда найдены в июне 1986 г. в районе оз. Урджского в бассейне р. Индиги; 5 июля 1999 г. — в среднем течении р. Неруты (Минеев Ю., Минеев О., 2000); летом 2001 г. — нежилое, видимо, заселявшееся в предыдущем сезоне, в низовьях р. Песчанки, впадающей в р. Вельт	В тундре гнёзда находили на деревьях по берегам озёр и в долинах рек. В открытых тундровых ландшафтах или при дефиците подходящих деревьев птицы используют сооружения человека как хорошую опору для их массивных гнёзд: топографические и геодезические вышки, старые кресты мореходов, установленные на морском берегу, деревянные маяки, брошенные вышки буровых платформ и т. п. Одно из гнёзд на побережье Печорской губы было сделано на крыше заброшенного склада, другие в Канинской тундре у р. Чижи — на древнем кресте мореходов и старом стоге сена. Гнёзд на скалах в европейских тундрах не находили, хотя, например, в Норвегии и Гренландии это типичное для них место. Гнездование на земле (на склонах) известно для стран Западной Европы, но в тундре из-за позднего схода снега это исключительная редкость. В европейских тундрах обнаружены только 2 гнезда на земле (оба в Малоземельской тундре): одно на вершине холма 7 м выс. в низовьях р. Песчанки (бассейн р. Вельт), другое на р. Хабуйке на Захарьином берегу Печорской губы
Беркут <i>Aquila chrysaetos</i>	1 — вид, находящийся под угрозой исчезновения	Гнездится в лесотундре, но находок гнёзд крайне мало. На западе Большеземельской тундры одно гнездо с кладкой из 2 яиц найдено в июне 2000 г. в среднем течении р. Куи, а другое, в радиусе 3 км вокруг которого держались 3 беркута, — в августе 1995 г. на верхней площадке законсервированной	Большие гнёзда беркута нуждаются в крепкой основе, поэтому они строят их на очень крупных деревьях или мощных выступах скал; в тундровой зоне устраивают гнёзда на платформах геодезических вышек. Гнездовая постройка используется в течение

Наименование	Категория и статус редкости вида в НАО.	Распространение	Местообитания
		буровой вышки в среднем течении р. Хыльчюю. Возможно, беркуты гнездятся в островных лесах в районе Урдюжских озёр и в междуречье рек Сулы и Соймы в Малоземельской тундре, где регулярно видели пары и группы из 3 особей. Кочующих и бродячих птиц видели во всех частях округа как в прошлом, так и в недавнее время	нескольких лет. Из-за длительного периода эмбрионального и постэмбрионального развития (срок инкубации каждого яйца 43–45 дней)
Обыкновенный турпан <i>Melanitta fusca</i>	3 — редкий вид, гнездящийся спорадично	Встречается по всей территории округа, включая острова Колгуев и Вайгач, но гнездится спорадично, преимущественно в подзоне южных тундр на материке. Доказано гнездование на о-ве Колгуев (Кондратьев, 2013); на о-ве Вайгач встречаются пролётные и линяющие птицы. Известны крупные линные скопления турпанов в дельте р. Печоры на акватории Хайпудырской губы и в море у мыса Синькин Нос	Турпан обитает преимущественно на глубоких озёрах ледникового и аккумулятивно-ледникового происхождения, расположенных среди холмистых тундр. В первой половине летнего сезона встречается на реках, во время сезонных миграций и на линьке — на морской акватории и заливах. Гнездится в различных условиях: в траве, в осоковых кочкарниках, среди кустарников, в мелколесье, в лесу под деревьями, на разном расстоянии от водоёмов. Продуктивность высокая — в кладках 5–9 яиц. Размножение в тундре позднее, откладка яиц — в конце июня – начале июля, вылупление птенцов — в конце июля – начале августа
Пискулька <i>Anser erythropus</i>	2 — вид, сокращающийся в численности и распространении	В последние 10 лет гнёзда пискульки видели в 2008 г. в верховьях р. Вельт в Малоземельской тундре, но уже в 2010 г. их там не находили (данные автора), в Большеземельской тундре — в верховьях р. Бол. Роговая, где осуществляется мониторинг гнездовой популяции вида, в 2013 г. в среднем течении р. Море, в бассейне р. Коротаихи на руч. Падымейтывис в 2013 г. и в долине р. Сядейю в 2009 г. Обследование некоторых районов Большеземельской тундры, где пискульки гнездились раньше, показало отсутствие там этого вида, например, в долине р. Адзвы. Каких-либо новых сведений о местах встреч пискулек в период весенней миграции в последние годы не получено, тогда как о районах	В европейской части России и, в частности, на территории НАО гнездится в кустарниковых тундрах и лесотундре. В Западной Сибири проникает в подзону типичных тундр (на Ямале), в Восточной Сибири населяет и горные северотаёжные ландшафты (плато Путорана, Момский хребет), чаще низкорья, предгорья, а на равнинах — холмистую пересечённую местность. Ключевые местообитания в районах размножения — долины ручьёв и рек с крутыми или обрывистыми берегами, пойменными лугами и густыми кустарниковыми зарослями. Селится на гнездовых территориях сапанов и зимняков. Гнёзда устраивает в самых разных условиях

Наименование	Категория и статус редкости вида в НАО.	Распространение	Местообитания
		пребывания этих гусей в периоды послегнездовых кочёвок и осенней миграции такой информации много	

При проведении рекогносцировочного обследования пути миграции животных, редкие и охраняемые виды животных и места их обитания *отсутствовали*.

### 2.7.2 Ключевые орнитологические территории и водно-болотные угодья

Ключевые орнитологические территории (КОТР) – это территории, имеющие важнейшее значение для птиц в качестве мест гнездования, линьки, зимовки и остановок на пролёте.

К ключевым орнитологическим территориям относятся:

- места обитания видов, находящихся под глобальной угрозой исчезновения;
- места с относительно высокой численностью редких и уязвимых видов (подвидов, популяций), в том числе занесенных в Красный список МСОП и Красную книгу РФ;
- места обитания значительного количества эндемичных видов, а также видов, распространение которых ограничено одним биомом;
- места формирования крупных гнездовых, зимовочных, линных и пролётных скоплений птиц.

Ключевые орнитологические территории в районе работ показаны на рисунке (Рисунок 2.1):

- НЕ-001 - Среднее течение р. Большая Роговая;
- НЕ-002 - Русский Заворот и восток Малоземельской тундры;
- НЕ-003 - Хайпудырская губа, о-ва Бол. и Мал. Зеленцы, Долгий, Матвеев;
- НЕ-004 - Остров Вайгач;
- НЕ-005 - Вашуткины, Падимейские и Харбейские озера;
- НЕ-006 - Варандейская Лапта;
- НЕ-007 - Южное побережье Чешской губы;
- НЕ-008 - Полуостров Канин (междуречье рек Яжмы и Несь);
- НЕ-009 - Бассейн реки Черная;
- НЕ-010 - Междуречье рр.Торны и Шойны.

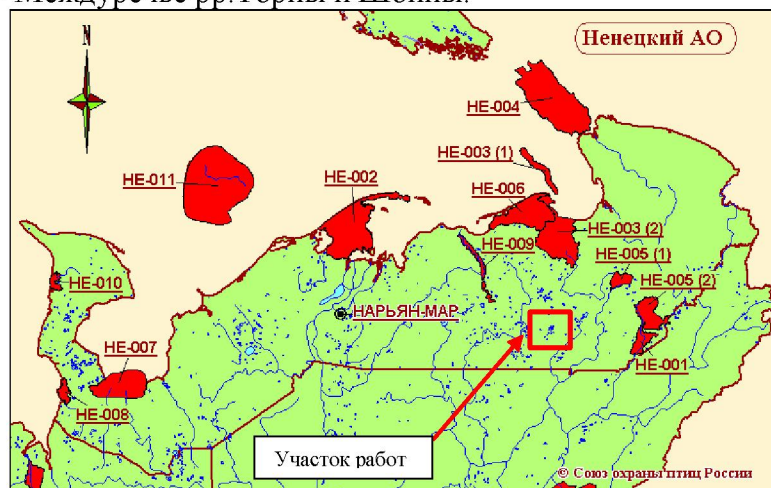


Рисунок 2.1 – КОТР Ненецкого автономного округа

На основании карты-схемы ключевых орнитологических территорий «Север Европейской России» под общей редакцией Т.В. Свиридовой, размещенной на сайте Союза охраны птиц России <http://www.rbcu.ru/> на территории проектирования ключевые орнитологические территории *отсутствуют*.

По сведениям, содержащимся в информационных ресурсах, объект проектирования в соответствии с постановлением Правительства Российской Федерации от 13.09.1994 № 1050 «О Мерах по обеспечению выполнения обязательств Российской Стороны, вытекающих из Конвенции о водно-болотных угодьях, имеющих международное значение главным образом в качестве местообитаний водоплавающих птиц, от 02.02.1971» *не находится в границах водно-болотных угодий международного значения.*

Ближайший КОТР НЕ-009 «Бассейн реки Черная» расположен в 41 км западнее от участка работ.

Ближайшее водно-болотное угодье «Нижнее Двубоье» находится 380 км юго-восточнее от участка работ.

Министерство природных ресурсов и экологии РФ (Приложение Л Том 8.2 – письмо №15-50/14554-ОГ от 31.07.2025 г.) сообщает, что участок проектирования *не находится* в границах водно-болотных угодий международного значения.

Администрация МР «Заполярный район» (Приложение Л Том 8.2 – письмо №01-31-3008/25-0-1 т 18.07.2025 г.) сообщает, что участок проектирования *не находится* в границах водно-болотных угодий местного значения.

Департамент ПР, экологии и АПК НАО (Приложение Л Том 8.2 – письмо №3979 от 21.07.2025 г.) сообщает, что участок проектирования *не находится* в границах водно-болотных угодий международного значения и особо ценных ВБУ.

Союз охраны птиц России (Приложение Л Том 8.2 – письмо КОТР\_К\_№4066-2025 от 01.08.2025 г.) сообщает об *отсутствии* КОТР и ВБУ международного значения на территории размещения проектируемых объектов.

## **2.8 Особо охраняемые природные территории, территории традиционного природопользования, объекты культурного наследия**

В соответствии с Федеральным законом РФ «Об особо охраняемых природных территориях» от 14 марта 1995 г., № 33-ФЗ к особо охраняемым природным территориям относятся участки земли, водной поверхности и воздушного пространства над ними, где располагаются природные комплексы и объекты, которые имеют особое природоохранное, научное, культурное, эстетическое, рекреационное и оздоровительное значение, которые изъяты решениями органов государственной власти полностью или частично из хозяйственного использования и для которых установлен режим особой охраны. Особо охраняемые природные территории относятся к объектам общенационального достояния.

Согласно части 6 ст. 2 Федерального Закона Российской Федерации «Об особо охраняемых природных территориях», особо охраняемые природные территории могут иметь федеральное, региональное или местное значение.

Особо охраняемые природные территории федерального значения являются федеральной собственностью и находятся в ведении федеральных органов государственной власти, за исключением земельных участков, которые находятся в границах курортов федерального значения. Особо охраняемые природные территории регионального значения являются собственностью субъектов Российской Федерации и находятся в ведении органов государственной власти субъектов Российской Федерации. Особо охраняемые природные территории местного значения являются собственностью муниципальных образований и находятся в ведении органов местного самоуправления.

Настоящий Федеральный закон регулирует отношения в области организации, охраны и использования особо охраняемых природных территорий в целях сохранения уникальных и типичных природных комплексов, и объектов, достопримечательных природных образований, объектов растительного и животного мира, их генетического фонда, изучения естественных процессов в биосфере и контроля за изменением ее состояния, экологического воспитания населения.

Участок предполагаемого строительства не находится в границах особо охраняемых природных территорий федерального, регионального и местного значения.

Объекты и сооружения строительства расположены в границах территорий традиционного природопользования коренных малочисленных народов Севера «Дружба Народов».

СПК «Дружба Народов» образован в соответствии с Постановлением Администрации НАО от 21.01.2002 № 30.

В настоящее время участок проектирования находится на территории Западно-Хоседаюского месторождения ЦХП. На участке ведутся работы по разработке месторождения, имеются отсыпанные дороги и линии электропередач. Объекты строительства располагаются на землях промышленности и землях сельскохозяйственного назначения. Проектируемые объекты размещаются на землях, переданных в арендное пользование ООО "СК"РУСВЬЕТПЕТРО" (планируемой деятельностью не затрагиваются новые земли).

Следовательно, согласование размещения проектируемых объектов с представителями традиционного природопользования коренных малочисленных народов Севера - СПК «Дружба Народов» не требуется.

Объекты культурного наследия (памятники истории и культуры) народов Российской Федерации представляют собой уникальную ценность для всего многонационального народа Российской Федерации и являются неотъемлемой частью всемирного культурного наследия. На основании пункта 2 статьи 36 и пункта 1 статьи 37 Федерального закона от 25.06.2002 №73-ФЗ «Об объектах культурного наследия (памятниках истории и культуры) народов Российской Федерации» в случае обнаружения на территории, подлежащей хозяйственному освоению, объектов, обладающих признаками объекта культурного наследия в соответствии со статьей 3 Федерального закона, земляные, строительные и иные работы должны быть немедленно приостановлены.

## **2.9 Социально-экономическая обстановка**

В административном положении участок проектирования располагается в центральной части Ненецкого автономного округа Архангельской области.

Участок проектирования находится на территории горного отвода Западно-Хоседаюского месторождения ЦХП. Недропользователь - ООО «СК РУСВЬЕТПЕТРО». В настоящее время на участке ведутся работы по разработке месторождения, имеются отсыпанные дороги и линии электропередач. Дорожная сеть на территории района отсутствует. Единственная дорога с твердым покрытием, по которой, осуществляются круглогодичные грузоперевозки в северном направлении от г. Усинска, заканчивается в пос. Харьягинский. Доставка грузов возможна в зимний период после промерзания тундры, гусеничным транспортом высокой проходимости «по зимнику». Для перевозки грузов и людей на территории построена вертолетная площадка, имеется аварийный запас топлива. Электроснабжение осуществляется с помощью дизельной электростанции. Завоз вахты, подвоз топлива и продуктов в настоящее время осуществляется из города Усинска в зимний период по зимнику, в весенне-осенний период вертолетом.

Общая численность населения НАО на 1 января 2025 г. составляет 41906 человек, из них городское население составляет 31382 человека.

В социально-экономическом развитии НАО определяющим является минерально-сырьевой комплекс. В общем объеме промышленной продукции, вырабатываемой в округе, более 90 % составляет продукция нефтедобывающего комплекса.

Отличительными особенностями округа являются: высокая степень изученности нефтегазоносных площадей, их достаточно компактное размещение и близость к европейским рынкам сбыта.

На территории Ненецкого автономного округа осуществляют свою деятельность 1120 предприятий и организаций.

В структуре промышленного производства Ненецкого автономного округа 98,5% занимает топливная промышленность. На землях МО «Заполярный район» расположены нефтяные и газовые месторождения. Проложена сеть трубопроводов для транспортировки углеводородного сырья в пределах и за пределы региона.

В Ненецком округе имеется развитая сеть государственных и муниципальных учреждений культуры, доступных всем слоям населения. Библиотечное обслуживание населения осуществляют 35 библиотек, из них 33 на селе. Музейная сеть включает в себя 2 государственных музея и 14 муниципальных, общественных и корпоративных музейных учреждений.

В округе работают 2 детские школы искусств, где открыты отделения: фортепиано, струнно-народное, народное, оркестровое, духовых инструментов и художественное отделения.

Система здравоохранения региона представлена 4 государственными бюджетными учреждениями здравоохранения, в том числе 39 структурных подразделений: 6 амбулаторий, 5 участковых больниц, 3 ФАПа и 25 фельдшерских здравпунктов. При этом 5 медицинских организаций (амбулатории и участковые больницы, включая ФАПы) расположены в труднодоступных 3 сельских населенных пунктах, при отсутствии автодорожного сообщения между поселениями. Количество учреждений здравоохранения в 2016-2019 годах оставалось без изменений. Особенностью сети медицинских учреждений региона является отсутствие на территории Ненецкого автономного округа учреждений здравоохранения, оказывающих специализированную медицинскую помощь, в том числе высокотехнологичную медицинскую помощь.

### **3 Возможные прямые, косвенные и иные (экологические и связанные с ними социальные и экономические) воздействия планируемой хозяйственной и иной деятельности на окружающую среду с учетом альтернатив**

Воздействия на окружающую среду, возникающие в процессе реализации намечаемой деятельности могут быть разделены на технологически обусловленные и необусловленные. Технологически обусловленные воздействия – это воздействия, объективно возникающие вследствие строительно-монтажных работ и эксплуатации объекта. Среди технологически обусловленных воздействий от реализации намечаемой деятельности могут быть выделены следующие группы ведущих факторов.

Изъятие земель и угодий обусловлено необходимостью строительства и размещения проектируемых объектов. Изъятие земель из пользования может происходить также опосредованно вследствие потери ими своей ценности при их загрязнении и деградации. В этом отношении наиболее опасными являются аварийные сбросы на почво-грунты различного рода загрязнителей, основными из которых являются неочищенные сточные воды, химреагенты, горюче-смазочные материалы, строительный мусор, нефтепродукты.

Воздействия на гидрологические и гидрогеологические структуры (объекты) обусловлены как непосредственным воздействием в период строительства, так и возможным опосредованным воздействием на подземные (поверхностные) воды фильтраций загрязнителей с поверхности при загрязнении грунтов и почвенного покрова, а также связаны с безвозвратным потреблением пресной воды для хозяйственно-питьевых и производственно-строительных нужд.

При строительстве проектируемых объектов выбросы загрязняющих веществ в атмосферу обусловлены работой автотранспорта, строительной и спецтехники, передвижных ДЭС, сварочных, покрасочных, земляных работ и др. Источники выбросов загрязняющих веществ в атмосферу от проектируемых объектов в период эксплуатации относятся к неорганизованным выбросам: утечки через неплотности от уплотнений и соединений технологического оборудования, трубопроводов, расположенных на наружных площадках установок.

Работа автотранспорта, строительной и спецтехники, трансформаторов, насосного оборудования и факела неизбежно связана с определёнными физическими воздействиями на атмосферный воздух (воздействие шума, вибрации, ионизирующего излучения, электромагнитного излучения, температурного и других физических факторов), изменяющими температурные, энергетические, волновые, радиационные и другие физические свойства атмосферного воздуха и влияющими на состояние окружающей среды и здоровье человека.

Ведение строительных работ и эксплуатация проектируемого объекта связаны с образованием отходов производства и потребления.

Фактор беспокойства для животного мира обусловлен присутствием на площадках людей и техники, воздействием шума.

Потенциальные неблагоприятные воздействия в социальной и экономической сфере могут быть обусловлены экономическими потерями местного населения, вследствие постоянного и временного изъятия территории.

Технологически необусловленные воздействия связаны с различного рода отступлениями от проектных решений и экологически неграмотным поведением строителей и эксплуатационного персонала, в частности при аварийных ситуациях.

В последующих разделах оценка воздействия намечаемой деятельности на окружающую среду будет проведена в соответствии с нормативными правовыми актами по ОВОС для объектов и сооружений, предусмотренных настоящим проектом. Виды и уровни воздействия намечаемой деятельности на окружающую среду будут представлены в

натуральных показателей (выбросы загрязняющих веществ в атмосферу, объем водопотребления, количество сточных вод, требуемый отвод земли и т.д.).

## **4 Анализ прямых, косвенных и иных (экологических и связанных с ними социальных и экономических) последствий на основе комплексных исследований прогнозируемых воздействий на окружающую среду и их последствий**

### **4.1 Оценка воздействия на атмосферный воздух**

В данном разделе рассмотрено соответствие принятых проектных решений природоохранному законодательству в части охраны атмосферного воздуха от загрязнения. Основанием для выполнения данного подраздела является Федеральный закон № ФЗ-96 от 04.05.1999 г. «Об охране атмосферного воздуха» с изменениями.

Оценка воздействия на атмосферный воздух при обустройстве объекта рассматривалась в два этапа: строительно-монтажные работы (СМР) и эксплуатация объекта.

Характер воздействия на атмосферный воздух: период строительства – временный; период эксплуатации – постоянный.

Раздел разработан в соответствии со следующими нормативными документами:

– ГОСТ Р 58577-2019 «Правила установления нормативов допустимых выбросов загрязняющих веществ проектируемыми и действующими хозяйствующими субъектами и методы определения этих нормативов»; АО «НИИ Атмосфера», 2019 г.;

– Постановление Правительства РФ от 16 февраля 2008 года № 87 «О составе разделов проектной документации и требованиях к их содержанию» (с изменениями);

– СанПиН 1.2.3685-21 «Гигиенические нормативы и требования к обеспечению безопасности и (или) безвредности для человека факторов среды обитания», утвержденные Главным государственным санитарным врачом РФ (Постановление № 2 от 28.01.2021 г.);

– СанПиН 2.1.3684-21 «Санитарно-эпидемиологические требования к содержанию территорий городских и сельских поселений, к водным объектам, питьевой воде и питьевому водоснабжению, атмосферному воздуху, почвам, жилым помещениям, эксплуатации производственных, общественных помещений, организации и проведению санитарно-противоэпидемических (профилактических) мероприятий», (Постановление № 3 от 28.01.2021 г.);

– СанПиН 2.2.1/2.1.1.1200-03 «Санитарно-защитные зоны и санитарная классификация предприятий, сооружений и иных объектов» (с изменениями и дополнениями), зарегистрирован в Минюсте РФ, регистрационный номер 10995 от 25.01.2008 г.;

– Перечень методик расчета выбросов вредных (загрязняющих) веществ в атмосферный воздух стационарными источниками, Минприроды России, 2025 г.;

– РД 52.04.52-85. Методические указания «Регулирование выбросов при неблагоприятных метеорологических условиях»;

– Методы расчетов рассеивания выбросов вредных (загрязняющих) веществ в атмосферном воздухе, утвержденные приказом Минприроды России № 273 от 06.06.2017 г.;

– Методика расчета выделений (выбросов) загрязняющих веществ в атмосферу при сварочных работах (на основе удельных показателей) (утверждена приказом Госкомэкологии от 14.04.1997 № 158);

– Методика расчета выбросов загрязняющих веществ в атмосферу от стационарных дизельных установок», СПб, 2001 г.;

– Методика проведения инвентаризации выбросов загрязняющих веществ в атмосферу для автотранспортных предприятий (расчетным методом)», М, 1998 г. с Дополнениями;

– Методика проведения инвентаризации выбросов загрязняющих веществ в атмосферу для баз дорожной техники (расчетным методом), М, 1998 г. с Дополнениями;

- Методика расчета выделений (выбросов) загрязняющих веществ в атмосферу при нанесении лакокрасочных материалов (на основе удельных показателей) (утверждена приказом Госкомэкологии от 12.11.1997 № 497);
- Методические указания по определению выбросов загрязняющих веществ в атмосферу из резервуаров, 1997 г. и Дополнения к ним;
- Методика расчета выбросов вредных веществ в окружающую среду от неорганизованных источников нефтегазового оборудования, РД 39-142-00;
- Методика расчета вредных выбросов в атмосферу из нефтехимического оборудования, РМ62-91-90, Воронеж, 1990 г.;
- Методическое пособие по расчету выбросов от неорганизованных источников в промышленности строительных материалов, г. Новороссийск, 2001 г.

#### **4.1.1 Оценка воздействия на атмосферный воздух на этапе строительства проектируемого объекта**

Поступление загрязняющих веществ в атмосферный воздух происходит в процессе проведения строительно-монтажных работ, при которых выполняются технологические операции, сопровождающиеся выделением в атмосферу загрязняющих веществ.

Производство всех видов работ производится в соответствии с ППР.

Основными источниками загрязнения атмосферы при строительстве проектируемых объектов являются:

- автомобильный транспорт при перевозке грунта, строительных материалов, труб, техники, горюче-смазочных веществ, работников, выполняющих строительно-монтажные работы и вспомогательного персонала;
- дорожно-строительная техника, применяемая для планировки участков и проведения земляных работ, монтажа конструкций и т.д.;
- заправка агрегатов моторными топливами;
- сварочные работы и резка металла;
- покрасочные работы;
- работа ДЭС, компрессоров и передвижных сварочных постов;
- земляные работы.

Потребность в основных строительных машинах, механизмах и автотранспорте по площадкам определена на весь период строительства в соответствии с данными раздела организации строительства (ПОС), исходя из принятых методов производства работ, а также на основании объемов основных строительно-монтажных работ, среднегодовой производительности машин и механизмов.

Максимально разовый выброс загрязняющих веществ определяется с учетом фактора одновременности выполняемых работ.

##### *Работа строительной техники, механизмов и автотранспорта*

При производстве земляных работ, организации строительной площадки и других процессов используют бульдозеры, самосвалы, экскаваторы, автотранспорт, прочие машины и механизмы.

Для сварочно-монтажных и изоляционно-укладочных работ применяют сварочные агрегаты, автокраны, трубоукладчики и т.д.

В период строительных работ автотранспорт осуществляет перевозку технологического оборудования, строительных грузов, рабочих, транспортирование отходов для складирования и утилизации и др.

В качестве топлива для машин и механизмов в основном используют дизельное топливо, которое доставляется к месту работы топливозаправщиками.

При работе строительной техники и автотранспорта с отработавшими газами двигателей внутреннего сгорания в атмосферу поступают следующие загрязняющие вещества: азота диоксид, азота оксид, серы диоксид, углерода оксид, сажа и углеводороды (бензин и керосин).

Расчет валовых выбросов при работе строительной техники, транспортных средств выполнен по «Методике проведения инвентаризации выбросов загрязняющих веществ в атмосферу для автотранспортных предприятий (расчетным методом), М., 1998 г. и по «Методике проведения инвентаризации выбросов загрязняющих веществ в атмосферу для баз дорожной техники (расчетным методом), 1998 г., которые реализованы в программе «АТП-Эколог» фирмы «Интеграл» с учетом рекомендаций «Методического пособия по расчету, нормированию и контролю выбросов загрязняющих веществ в атмосферный воздух», С-Пб, 2012 г.

В настоящее время отсутствуют обоснованные экспериментально удельные показатели выделения индивидуальных компонентов углеводородов при сжигании топлива автотранспортом. Согласно «Методическому пособию по расчету, нормированию и контролю выбросов загрязняющих веществ в атмосферный воздух» СПб., НИИ Атмосфера, 2012 г. (в соответствии с письмом Минприроды РФ от 29.03.2012 № 05-12-47/4521 действует в части, не противоречащей законодательным и нормативным правовым актам в области охраны окружающей среды) рекомендуется классифицировать углеводороды, поступающие в атмосферу от автотранспорта, работающего: на дизельном и газодизельном топливе - по керосину (код 2732); на бензине - по бензину (код 2704).

Следует отметить, что при фактическом производстве работ типы и марки оборудования, транспортной и строительной техники могут отличаться от принятых в проекте, т.к. подрядчик может располагать другими типами аналогичной техники.

#### *Работа дизельных электростанций (ДЭС), компрессора и сварочных агрегатов*

Электроснабжение территории строительства осуществляется от передвижной электростанции (ДЭС). Для выполнения сварочных работ используются сварочные агрегаты, работающие на дизельном приводе. Для работы пневмоинструмента и проведения пневматических испытаний применяются компрессоры. При работе ДЭС, сварочных агрегатов, компрессоров выделяются загрязняющие вещества: азота диоксид, азота оксид, углерод (сажа), серы диоксид, углерода оксид, бенз(а)пирен, формальдегид, керосин. Выделенные загрязняющие вещества выбрасываются в атмосферный воздух через организованные источники - выхлопные трубы.

Расчет выбросов от ДЭС, компрессоров и передвижных сварочных агрегатов проводился по «Методике расчета выбросов загрязняющих веществ в атмосферу от стационарных дизельных установок», С-Пб, 2001 г, которая реализована в программе «Дизель» фирмы «Интеграл».

#### *Заправка топливом строительной техники и автотранспорта*

Заправка строительной техники и автотранспорта с помощью топливозаправщиков осуществляется на специально оборудованных площадках. Слив топлива в баки спецтехники производится заправочным рукавом с помощью насоса, установленного на автозаправщике. Большинство машин и механизмов работает на дизельном топливе. В процессе заправки топливных баков строительной техники и автомобилей происходит выделение в атмосферу паров нефтепродуктов. Выбросы загрязняющих веществ в атмосферный воздух при заполнении топливных баков строительной техники и автотранспортных средств, работающих на площадках, рассчитаны по «Методическим указаниям по определению выбросов загрязняющих веществ в атмосферу от резервуаров», С-Пб, 1997 г. и Дополнений.

#### *Сварочные работы и резка металла*

В период строительных работ источниками загрязнения атмосферы также являются выбросы загрязняющих веществ от работ, происходящих при сварке трубопроводов, соединительных деталей, а также от резки труб и обрезки дефектных кромок стыков.

Сварка и резка производится непосредственно на площадках строительных работ. Для сварки используются соответствующие электроды. В состав основных загрязняющих веществ, выбрасываемых в атмосферу при сварочных работах и резке металла, входят: оксид железа, марганец и его соединения, пыль неорганическая (70 – 20 % SiO<sub>2</sub>), оксид углерода, фтористые соединения, оксиды азота.

При сварочных работах и резке металла выбросы загрязняющих веществ в атмосферу определялись по «Методике расчета выделений (выбросов) загрязняющих веществ в атмосферу при сварочных работах (на основе удельных показателей)» (утверждена приказом Госкомэкологии от 14.04.1997 № 158) и рассчитывались по программе «Сварка» фирмы «Интеграл».

#### *Земляные работы*

При производстве земляных работ (разработке траншей, обратной засыпки траншей, отсыпки и устройстве насыпей) выполняется перемещение грунта и обратная засыпка. В процессе проведения земляных работ в атмосферу выделяется пыль неорганическая 70-20 % SiO<sub>2</sub>.

Расчет выбросов пыли при доставке и разработке грунта, выемо-погрузочных работах производился в соответствии с «Методическим пособием по расчету выбросов от неорганизованных источников в промышленности строительных материалов», Новороссийск, 2001 г.

#### *Нанесение лакокрасочных материалов*

Для нанесения эмали, краски, грунтовки на металлические конструкции для защиты от коррозии используются пневмораспылители лакокрасочных материалов. В период проведения лакокрасочных работ в атмосферу поступают пары растворителей и аэрозоль краски.

При покрасочных работах на наземных объектах расчет выбросов в атмосферу проводился по «Методике расчета выделений (выбросов) загрязняющих веществ в атмосферу при нанесении лакокрасочных материалов (на основе удельных показателей)» (утверждена приказом Госкомэкологии от 12.11.1997 № 497) и выбросы рассчитывались по программе «Лакокраска», фирмы «Интеграл».

Количество выбросов загрязняющих веществ в атмосферу определено расчетным путем по методикам, согласованным и утвержденным в соответствии с «Перечнем методик расчета выбросов вредных (загрязняющих) веществ в атмосферный воздух стационарными источниками» Минприроды России, 2025 г.

Расчет количества выбросов загрязняющих веществ в атмосферу в период строительства приведен в Приложении А (Том 8.2).

Значения предельно-допустимых концентраций (ПДК) и ориентировочных безопасных уровней воздействия (ОБУВ) принимались согласно СанПиН 1.2.3685-21 «Гигиенические нормативы и требования к обеспечению безопасности и (или) безвредности для человека факторов среды обитания», утвержденные Главным государственным санитарным врачом РФ (Постановление № 2 от 28 января 2021 г.).

Количество выбросов загрязняющих веществ за весь период проведения СМР включают работу автотранспорта и строительных механизмов, заправку баков, работу ДЭС, компрессора, сварочных постов, покрасочные работы, земляные работы и приводится в таблице 4.1.

**Таблица 4.1 – Количество выбросов загрязняющих веществ в атмосферный воздух за весь период проведения строительных работ**

Наименование вещества	Код	Класс опасности	ПДК м.р. ПДКс.с. (ОБУВ), мг/м <sup>3</sup>	Количество выбросов ЗВ	
				г/с	т/период
Ди железо триоксид (железа оксид)	0123	3	0,04 (ПДКс.с.)	0,0031605	0,006797
Марганец и его соединения (в пересчете на марганца (IV) оксид)	0143	2	0,01	0,0002478	0,000522
Азота диоксид (Двуокись азота, пероксид азота)	0301	3	0,2	0,2906720	0,859783

Наименование вещества	Код	Класс опасности	ПДК м.р. ПДКс.с. (ОБУВ), мг/м <sup>3</sup>	Количество выбросов ЗВ	
				г/с	т/период
Азот (II) оксид (Азот монооксид)	0304	3	0,4	0,0472341	0,139703
Углерод (Пигмент черный)	0328	3	0,15	0,0356653	0,118576
Сера диоксид	0330	3	0,5	0,0364622	0,110979
Дигидросульфид (Водород сернистый, дигидросульфид, гидросульфид)	0333	2	0,008	0,0000029	0,000005
Углерода оксид (Углерод окись, углерод моноокись, угарный газ)	0337	4	5,0	0,6555399	0,893419
Гидрофторид (Водород фторид, фтороводород)	0342	2	0,02	0,0002115	0,000444
Фториды неорганические плохо растворимые	0344	2	0,2	0,0002274	0,000477
Диметилбензол (Метилтолуол)	0616	3	0,2	0,0656250	0,337911
Метилбензол (Фенилметан)	0621	3	0,6	0,0463479	0,457068
Бенз(а)пирен	0703	1	0,000001 (ПДКс.с.)	0,0000003	0,0000008
Бутилацетат	1210	4	0,1	0,0254253	0,172242
Формальдегид (Муравьиный альдегид, оксометан, метиленоксид)	1325	2	0,05	0,0030833	0,008666
Пропан-2-он ((Диметилкетон, диметилформальдегид)	1401	4	0,35	0,0277524	0,329574
Циклогексанон	1411	3	0,04	0,0144900	0,141870
Бензин (нефтяной малосернистый) (в пересчете на углерод)	2704	4	5	0,0104444	0,002942
Керосин (Керосин прямой перегонки, керосин дезодорированный)	2732	-	1,2 (ОБУВ)	0,1305923	0,327107
Масло минеральное нефтяное	2735	-	0,05 (ОБУВ)	0,0001080	0,000003
Уайт-спирит	2752	-	1,0 (ОБУВ)	0,0328125	0,238545
Алканы C <sub>12</sub> -C <sub>19</sub> (в пересчете на С)	2754	4	1,0	0,0010437	0,001610
Взвешенные вещества	2902	3	0,5	0,0687500	0,376206
Пыль неорганическая 70-20 % SiO <sub>2</sub>	2908	3	0,3	0,0024539	0,007146
Итого	-	-	-	1,4983526	4,531596

Вещества, входящие в состав выбросов в период строительства проектируемых объектов, при совместном присутствии в атмосфере образуют следующие группы суммации: группа неполной суммации № 6204 «диоксид азота + диоксид серы»; группа неполной суммации № 6205 «диоксид серы + фтористый водород», группа суммации № 6035 «сероводород + формальдегид», № 6043 «диоксид серы + сероводород», группа суммации № 6053 «фтористый водород + плохо растворимые соли фтора».

При попадании в атмосферу все вышеперечисленные химические вещества в обычных природных условиях не претерпевают превращений, приводящих к увеличению их токсичности, и не образуют новых более токсичных соединений.

#### **4.1.1.1 Расчет и анализ величин приземных концентраций загрязняющих веществ в период строительства сооружений**

Прогнозная оценка влияния выбросов загрязняющих веществ при строительстве проектируемого объекта на атмосферный воздух выполнена на основании расчетов рассеивания загрязняющих веществ в приземном слое атмосферы.

Для определения влияния проектируемых сооружений на загрязнение атмосферного воздуха в период строительства были выполнены расчеты рассеивания загрязняющих веществ с использованием программного комплекса УПРЗА «Эколог», реализующего «Методы расчетов рассеивания выбросов вредных (загрязняющих) веществ в атмосферном воздухе», утвержденные приказом Минприроды России № 273 от 06.06.2017 г. и дополнительного расчетного блока «Средние».

Программа осуществляет многовариантный расчет концентраций в расчетных точках при различных скоростях и направлениях ветра. Подбор скоростей ветра производится автоматически по специальному алгоритму, заложенному в программу. Алгоритм осуществляет оптимальный перебор скоростей ветра (0,5 м/с до  $u^*$ ) и гарантирует наиболее точный подбор опасной скорости ветра с учетом различных специфических случаев. В программе автоматически определяются максимальные концентрации загрязняющих веществ и расстояния, при которых они возможны.

По загрязняющим веществам (ЗВ), для которых установлены значения максимальных разовых, среднесуточных и среднегодовых ПДК, расчётные концентрации сопоставляются с ПДК, относящимися к тому же времени осреднения. Для ЗВ, по которым среднегодовые ПДК не установлены, расчётные максимальные разовые концентрации сопоставляются с максимальными разовыми ПДК, а расчётные среднегодовые концентрации сопоставляются со среднесуточными ПДК. Для ЗВ, по которым установлены только среднесуточные ПДК, проводится только расчёт среднегодовых концентраций, которые сопоставляются со среднесуточными ПДК.

Параметры выбросов загрязняющих веществ в атмосферу в период строительства проектируемых объектов представлены в Приложении Б (Том 8.2).

Расчеты рассеивания загрязняющих веществ в период строительства проводились с учетом кратковременности и неодновременности проведения технологических операций, с учетом фонового загрязнения.

В расчетах рассеивания рассматривался локальный участок строительства, имеющий на данный период максимальный набор работы строительных механизмов: работа дизельного привода сварочного агрегата (1 шт.), сварочные работы, работа строительной техники и автотранспорта, работа ДЭС, покрасочные работы, заправка техники топливом, земляные работы.

Источники выбросов в период строительства:

Источник № 5501 – выхлопная труба сварочного агрегата (дизельный привод);

Источник № 5502 – выхлопная труба ДЭС;

Источник № 6501 - ДВС автотранспорта и спецтехники;

Источник № 6502 – сварочный пост;

Источник № 6503 – строительные работы (покрасочные работы, заправка техники ГСМ, земляные работы).

Данным проектом предусмотрено расширение кустовых площадок № 1 и № 7.

Строительство проектируемых сооружений рассматривалось на кустовой площадке № 7.

Для определения суммарного уровня загрязнения атмосферного воздуха в период строительства проектируемых сооружений кустовой площадки № 7 был выполнен

комплексный расчет рассеивания с учетом источников выбросов в период строительства проектируемых объектов и ранее запроектированных источников выбросов, имеющих аналогичные ингредиенты, а также с учетом фона.

В качестве расчетной площадки для периода эксплуатации проектируемых объектов задавался прямоугольник со сторонами 1500 x 1500 м, с шагом 50 м по оси X и Y. Координаты площадки:  $X_1 = 2200$  м,  $Y_{1,2} = 1630$  м,  $X_2 = 3700$  м, ширина площадки 1500 м.

Координаты расчетных точек принятых при проведении расчетов рассеивания приводятся в таблице 4.2.

**Таблица 4.2 - Координаты расчетных точек**

№ точки	Координаты расчетных точек		Примечания
	X	Y	
9	2936,50	1775,00	на границе земельного участка кустовой площадки № 7
10	2969,50	1621,50	
11	2827,50	1534,50	
12	2770,50	1711,00	

Результаты расчета рассеивания загрязняющих веществ в период строительства проектируемых объектов представлены в таблице 4.3.

**Таблица 4.3- Результаты расчета рассеивания загрязняющих веществ в период строительства проектируемых объектов**

Наименование вещества	Код	Расчетная максимальная приземная концентрация ЗВ на границе контура, доли ПДК <sub>м.р.</sub>
диЖелезо триоксид (железа оксид) (в пересчете на железо)	0123	0,000223 (ПДК <sub>сс</sub> )
Марганец и его соединения (в пересчете на марганца (IV) оксид)	0143	0,04
Азота диоксид (Двуокись азота; пероксид азота)	0301	1,1 (в т. ч. фон 0,21)
Азот (II) оксид (Азот монооксид)	0304	0,14 (в т. ч. фон 0,07)
Углерод (Пигмент черный)	0328	0,17
Сера диоксид	0330	0,09 (в т. ч. фон 0,04)
Дигидросульфид (Водород сернистый, дигидросульфид, гидросульфид)	0333	0,25 (в т. ч. фон 0,25)
Углерода оксид	0337	0,35 (в т. ч. фон 0,24)
Гидрофторид (Водород фторид; фтороводород)	0342	0,02
Фториды неорганические плохо растворимые	0344	0,00177
Диметилбензол (смесь о-, м-, п- изомеров) (Метилтолуол)	0616	0,83
Метилбензол (Фенилметан)	0621	0,2
Бенз(а)пирен	0703	0,000869 (ПДК <sub>сс</sub> )
Бутилацетат (Бутиловый эфир уксусной кислоты)	1210	0,64
Формальдегид (Муравьиный альдегид, оксометан, метиленоксид)	1325	0,06

Наименование вещества	Код	Расчетная максимальная приземная концентрация ЗВ на границе контура, доли ПДК <sub>м.р.</sub>
Пропан-2-он (Диметилкетон; диметилформальдегид)	1401	0,2
Циклогексанон	1411	0,91
Бензин (нефтяной малосернистый) (в пересчете на углерод)	2704	0,00216
Керосин (Керосин прямой перегонки; керосин дезодорированный)	2732	0,07
Масло минеральное нефтяное	2735	0,00545
Уайт-спирит	2752	0,08
Алканы С12-С19 (в пересчете на С)	2754	0,00263
Взвешенные вещества	2902	0,22
Пыль неорганическая 70-20 % SiO <sub>2</sub>	2908	0,01
Группа суммации «сероводород + формальдегид»	6035	0,06
Группа суммации «серы диоксид и сероводород»	6043	0,34 (в т. ч. фон 0,29)
Группа суммации «фтористый водород + плохо растворимые соли фтора»	6053	0,02
Группа неполной суммации «азота диоксид + серы диоксид»	6204	0,74 (в т. ч. фон 0,16)
Группа неполной суммации «серы диоксид + фтористый водород»	6205	0,03

Анализ результатов расчета рассеивания загрязняющих веществ в атмосферу в период строительства проектируемых сооружений показал, что максимальные расчетные приземные концентрации на границе контура (границе земельного участка) с учетом фонового загрязнения наблюдаются по диоксиду азота и составляют 1,1 ПДК<sub>м.р.</sub> (вклад фона 0,21 ПДК<sub>м.р.</sub>), по циклогексанону - 0,91 ПДК<sub>м.р.</sub>, по диметилбензолу - 0,83 ПДК<sub>м.р.</sub>, по группе неполной суммации № 6204 «азота диоксид + серы диоксид» - 0,74 ПДК<sub>м.р.</sub> (вклад фона 0,16 ПДК<sub>м.р.</sub>), по бутилацетату - 0,64 ПДК<sub>м.р.</sub>, по оксиду углерода - 0,35 ПДК<sub>м.р.</sub> (вклад фона 0,24 ПДК<sub>м.р.</sub>), по группе неполной суммации № 6043 «серы диоксид + сероводород» - 0,34 ПДК<sub>м.р.</sub> (вклад фона 0,29 ПДК<sub>м.р.</sub>), по дигидросульфиду - 0,25 ПДК<sub>м.р.</sub> (вклад фона 0,25 ПДК<sub>м.р.</sub>), по взвешенным веществам - 0,22 ПДК<sub>м.р.</sub>, по метилбензолу - 0,2 ПДК<sub>м.р.</sub>, по пропанону - 0,2 ПДК<sub>м.р.</sub>, по углероду 0,17 ПДК<sub>м.р.</sub>, по оксиду азота - 0,14 ПДК<sub>м.р.</sub> (вклад фона 0,07 ПДК<sub>м.р.</sub>), по остальным ингредиентам и группам суммации загрязнение менее 0,1 ПДК<sub>м.р.</sub>

Линия достижения 1 ПДК от проектируемых объектов в период строительства по диоксиду азота составляет 150 м, от границы строительной площадки.

Зона влияния (собственное загрязнение до 0,05 ПДК<sub>м.р.</sub>) в период строительства проектируемых объектов определялась по диоксиду азота, как имеющему наибольшую дальность распространения и составляет 1450 м.

Для веществ: железа оксид и бенз(а)пирен рассчитаны осредненные концентрации, используя ПДК с соответствующим временем осреднения.

Анализ расчетов рассеивания, проведенного по ПДК<sub>с.с.</sub> показал, что максимальные осредненные концентрации для данных веществ менее 0,01 ПДК<sub>с.с.</sub>

Время воздействия на атмосферный воздух строящимися объектами ограничено сроками проведения СМР. Таким образом, проведение строительных работ не приведет к существенному ухудшению состояния атмосферного воздуха в рассматриваемом районе.

Ближайшим населенным пунктом к проектируемым объектам является пос. Хорей-Вер, расположенный в 49 км юго-западнее, загрязнение на территории населенного пункта в связи со значительным удалением останется на уровне существующих значений.

Программные распечатки расчетов рассеивания загрязняющих веществ в период строительных работ приведены в Приложении В (Том 8.2).

#### **4.1.2 Оценка воздействия проектируемых объектов и сооружений на атмосферный воздух на этапе эксплуатации**

Производственная программа данного проекта 1968 «Обустройство кустовых площадок № 1 и № 7 Западно-Хоседаюского нефтяного месторождения ЦХП (блок №3) им. Д. Садецкого» включает в себя строительство следующих объектов и сооружений:

- расширение кустовой площадки № 1 на 1 добывающую скважину;
- расширение кустовой площадки № 7 на 2 добывающие скважины.

В проекте принята напорная герметизированная система сбора нефти. Принципиальные технологические решения сбора продукции скважин обеспечивают выполнение следующих требований:

- замер продукции вновь проектируемых скважин;
- полную герметизацию процессов;
- максимальное использование природных ресурсов;
- охрану окружающей природной среды;
- максимальную централизацию объектов обустройства на месторождении.

Выбросы загрязняющих веществ в атмосферу от проектируемых технологических сооружений относятся к неорганизованным выбросам (выбросы от уплотнений и соединений технологического оборудования и трубопроводов, запорно-регулирующей арматуры, расположенных на наружных площадках).

Количество выбросов загрязняющих веществ в атмосферу определено расчетным путем по методикам, согласованным и утвержденным в соответствии с «Перечнем методик расчета выбросов вредных (загрязняющих) веществ в атмосферный воздух стационарными источниками» Минприроды России, 2025 г.

Расчеты количества выбросов в период эксплуатации проектируемых сооружений приведены в Приложении А (Том 8.2).

Значения максимально разовых предельно-допустимых концентраций (ПДК) и ориентировочных безопасных уровней (ОБУВ) воздействия принимались согласно СанПиН 1.2.3685-21 «Гигиенические нормативы и требования к обеспечению безопасности и (или) безвредности для человека факторов среды обитания», утвержденные Главным государственным санитарным врачом РФ (Постановление № 2 от 28 января 2021 г.).

Расчеты количества выбросов загрязняющих веществ в атмосферу в период эксплуатации проектируемых сооружений приведены в Приложении А (Том 8.2).

Значения максимально разовых предельно-допустимых концентраций (ПДК) и ориентировочных безопасных уровней (ОБУВ) воздействия принимались согласно СанПиН 1.2.3685-21 «Гигиенические нормативы и требования к обеспечению безопасности и (или) безвредности для человека факторов среды обитания», утвержденные Главным государственным санитарным врачом РФ (Постановление № 2 от 28 января 2021 г.).

Перечень загрязняющих веществ, поступающих в атмосферу в период эксплуатации Перечень загрязняющих веществ, поступающих в атмосферу в период эксплуатации проектируемых сооружений, приводится в таблице 4.4.

**Таблица 4.4 - Перечень загрязняющих веществ, поступающих в атмосферу в период эксплуатации проектируемых сооружений**

Наименование загрязняющего вещества	Код	Класс опасности	ПДК <sub>м.р.</sub> (ОБУВ), мг/м <sup>3</sup>
Метан	0410	-	50,0 (ОБУВ)
Смесь предельных углеводородов C1H4-C5H12	0415	4	200
Смесь предельных углеводородов C6H14-C10H22	0416	3	50
Бензол (Циклогексатриен; фенилгидрид)	0602	2	0,3
Диметилбензол (смесь о-, м-, п- изомеров) (Метилтолуол)	0616	3	0,2
Метилбензол (Фенилметан)	0621	3	0,6

#### **4.1.2.1 Расчет и анализ величин приземных концентраций загрязняющих веществ в период эксплуатации сооружений**

Для определения влияния проектируемых сооружений на загрязнение атмосферного воздуха были выполнены расчеты рассеивания загрязняющих веществ с использованием программного комплекса УПРЗА «Эколог», реализующего «Методы расчетов рассеивания выбросов вредных (загрязняющих) веществ в атмосферном воздухе», утвержденные приказом Минприроды России № 273 от 06.06.2017 г.

Карты-схемы расположения источников выбросов загрязняющих веществ в атмосферу приведены в Приложении А (Том 8.2).

Параметры выбросов загрязняющих веществ в атмосферу от проектируемых сооружений в период эксплуатации при регламентированном режиме работы оборудования, приведены в Приложении Б (Том 8.2).

Параметры выбросов загрязняющих веществ в атмосферу от сооружений, запроектированных ранее приведены в Приложении В (Том 8.2).

Проектируемые сооружения расположены на промплощадках запроектированных ранее кустовых площадках № 1 и № 7 (проект 1825).

Нумерация источников на кустовых площадках №№ 1, 7 принята в продолжении нумерации источников, принятых в проекте 1825 «Обустройство дополнительных скважин на кустовых площадках №№ 1, 6, 7, 10, 11, 12, 16 Западно-Хоседаюского нефтяного месторождения ЦХП (блок №3) им. Д. Садецкого и расширение пропускной способности межпромысловых трубопроводов».

Предприятием АО «Гипровостокнефть» в 2025 г. был разработан и согласован «Проект санитарно-защитной зоны. Обустройство дополнительных скважин на кустовых площадках №№ 1, 6, 7, 10, 11, 12, 16 Западно-Хоседаюского нефтяного месторождения ЦХП (блок №3) им. Д. Садецкого и расширение пропускной способности межпромысловых трубопроводов», в котором учтены кустовые площадки №№ 1, 7. На проект С33 получено положительное Санитарно-эпидемиологическое заключение Управления Роспотребнадзора по Ненецкому автономному округу № 83.ОВ.02.000.Т.000120.06.25 от 26.06.2025 г. Экспертное заключение ОИ ООО «СанГиК» № 2462-СН от 17 июня 2025 г.

В соответствии с проектом С33 для кустовой площадки № 1 граница С33 по фактору химического воздействия не устанавливается, так как рассматриваемый куст не является источником химического воздействия, но учитывая, что сооружения кустовой площадки № 1 являются источниками физического воздействия на среду обитания, то для данных объектов требуется установление санитарно-защитной зоны 300 м. Для кустовой площадки № 7 санитарно-защитная зона по фактору химического и физического воздействия не требуется.

В данном проекте (проект 1968) для определения суммарного уровня загрязнения на границе С33 кустовой площадки № 1 и на границе контура (границе земельного участка) кустовой площадки № 7 был выполнен комплексный расчет рассеивания с учетом выбросов запроектированных ранее и проектируемых источников выбросов, имеющих аналогичные ингредиенты.

В качестве расчетной площадки для периода эксплуатации проектируемых объектов задавался прямоугольник со сторонами 4000 x 4000 м, с шагом 50 м по оси X и Y. Координаты площадки:  $X_1 = 400$  м,  $Y_{1,2} = 4400$  м,  $X_2 = 1280$  м, ширина площадки 4000 м.

Координаты расчетных точек принятых при проведении расчетов рассеивания приводятся в таблице 4.5.

**Таблица 4.5 - Координаты расчетных точек**

№ точки	Координаты расчетных точек		Примечания
	X	Y	
1	2219,50	1400,50	на границе С33 кустовой площадки № 1
2	2516,00	1211,00	
3	2769,00	867,50	
4	2735,00	457,00	
5	9947,00	6131,00	
6	1992,50	512,00	
7	1765,50	796,00	
8	1826,50	1060,50	
9	2936,50	1775,00	
10	2969,50	1621,50	
11	2827,50	1534,50	
12	2770,50	1711,00	

Результаты комплексного расчета рассеивания на границе С33 кустовой площадки № 1 приводятся в таблице 4.6.

**Таблица 4.6 - Результаты комплексного расчета рассеивания на границе С33 кустовой площадки № 1**

Наименование вещества	Код	Максимальные расчетные приземные концентрации на границе С33, доли ПДК <sub>мр</sub>
Метан	0410	0,000269
Смесь предельных углеводородов C1H4-C5H12	0415	0,000179
Смесь предельных углеводородов C6H14-C10H22	0416	0,000433
Бензол (Циклогексатриен; фенилгидрид)	0602	0,00319
Диметилбензол (смесь о-, м-, п- изомеров) (Метилтолуол)	0616	0,000555
Метилбензол (Фенилметан)	0621	0,00138

Анализ результатов комплексного расчета рассеивания показал, что максимальные приземные концентрации на границе СЗЗ кустовой площадки № 1, создаваемые проектируемыми и запроектированными ранее сооружениями, ни по одному ингредиенту не превышают 0,1 ПДК<sub>мр</sub>.

Результаты комплексного расчета рассеивания на границе контура (границе земельного участка) кустовой площадки № 7 приводятся в таблице 4.7.

**Таблица 4.7 – Результаты комплексного расчета рассеивания на границе контура (границе земельного участка) кустовой площадки № 7**

Наименование вещества	Код	Максимальные расчетные приземные концентрации на границе контура (границе земельного участка), доли ПДК <sub>мр</sub>
Метан	0410	0,00269
Смесь предельных углеводородов C1H4-C5H12	0415	0,00179
Смесь предельных углеводородов C6H14-C10H22	0416	0,00467
Бензол (Циклогексатриен; фенилгидрид)	0602	0,09
Диметилбензол (смесь о-, м-, п- изомеров) (Метилтолуол)	0616	0,00583
Метилбензол (Фенилметан)	0621	0,04

Анализ результатов комплексного расчета рассеивания показал, что максимальные приземные концентрации на границе контура (границе земельного участка) кустовой площадки № 7, создаваемые проектируемыми и запроектированными ранее сооружениями, ни по одному ингредиенту не превышают 0,1 ПДК<sub>мр</sub>.

Зона влияния (радиус достижения 0,05 ПДК<sub>мр</sub>) определялась по бензолу, как имеющему наибольшую дальность распространения и составляет 30 м.

В соответствии с п. 1.2 СанПиН 2.2.1/2.1.1.1200-03 «Санитарно-защитные зоны и санитарная классификация предприятий, сооружений и иных объектов» (с изменениями и дополнениями) кустовая площадка № 7 с учетом расширения не является источником химического воздействия на среду обитания, так как уровень создаваемого загрязнения за пределами контура объекта (земельного участка) не превышает 0,1 ПДК и в соответствии с Постановлением Правительства РФ от 3 марта 2018 г. № 222 для кустовой площадки № 7 санитарно-защитная зона по фактору химического воздействия не требуется.

Таким образом, эксплуатация проектируемых объектов не приведет к существенному ухудшению состояния атмосферного воздуха в рассматриваемом районе.

Ближайшим населенным пунктом к проектируемым объектам является пос. Хорей-Вер, расположенный в 49 км юго-западнее, загрязнение на территории населенного пункта в связи со значительным удалением останется на уровне существующих значений.

#### **4.1.3 Предложения по установлению нормативов допустимых выбросов (НДВ)**

Так как проектируемые и запроектированные ранее сооружения на кустовых площадках не создают в приземном слое атмосферы загрязнение, превышающее значения предельно допустимых концентраций, то расчетные величины выбросов предлагаются в качестве нормативов допустимых выбросов.

Суммарные нормативы выбросов загрязняющих веществ в атмосферу в период эксплуатации проектируемых сооружений представлены в таблице 4.8.

**Таблица 4.8 - Суммарные нормативы выбросов загрязняющих веществ в атмосферу в период эксплуатации проектируемых сооружений**

Наименование вещества	Код	Количество выбросов ЗВ	
		г/с	т/год
Метан	0410	0,0000468	0,001476
Смесь предельных углеводородов C1H4-C5H12	0415	0,000303	0,009555
Смесь предельных углеводородов C6H14-C10H22	0416	0,0051069	0,161052
Бензол (Циклогексатриен; фенилгидрид)	0602	0,0001683	0,005307
Диметилбензол (Метилтолуол)	0616	0,0000528	0,001665
Метилбензол (Фенилметан)	0621	0,0001056	0,00333
Всего	-	0,0057834	0,182385

#### 4.1.4 Определение и обоснование размеров санитарно-защитной зоны (СЗЗ)

В соответствии с п. 3 статьи 16 Федерального закона «Об охране атмосферного воздуха» № 96-ФЗ от 04.05.99 г. с Изменениями и Дополнениями: «В целях охраны атмосферного воздуха в местах проживания населения устанавливаются санитарно-защитные зоны организаций. Размеры таких санитарно-защитных зон определяются на основе расчетов рассеивания выбросов вредных (загрязняющих) веществ в атмосферном воздухе и в соответствии с санитарной классификацией организаций».

В соответствии с СанПиН 2.2.1/2.1.1.1200-03 «Санитарно-защитные зоны и санитарная классификация предприятий, сооружений и иных объектов» (с Изменениями и Дополнениями) промышленные объекты рассматриваемых кустовых площадок скважин относятся к III классу с предлагаемым размером санитарно-защитной зоны 300 м (Таблица 7.1 Раздел 3 «Добыча руд и нерудных ископаемых» п. 3.3.8 «Промышленные объекты по добыче нефти при выбросе сероводорода до 0,5 т/сутки»). Сероводород в добываемой продукции проектируемых скважин отсутствует.

Предприятием АО «Гипровостокнефть» в 2025 г. был разработан и согласован «Проект санитарно-защитной зоны. Обустройство дополнительных скважин на кустовых площадках №№ 1, 6, 7, 10, 11, 12, 16 Западно-Хоседаюского нефтяного месторождения ЦХП (блок №3) им. Д. Садецкого и расширение пропускной способности межпромысловых трубопроводов», в котором учтены кустовые площадки №№ 1, 7. На проект СЗЗ получено положительное Санитарно-эпидемиологическое заключение Управления Роспотребнадзора по Ненецкому автономному округу № 83.ОВ.02.000.Т.000120.06.25 от 26.06.2025 г. Экспертное заключение ОИ ООО «СанГиК» № 2462-СН от 17 июня 2025 г.

В соответствии с проектом СЗЗ для кустовой площадки № 1 граница СЗЗ по фактору химического воздействия не устанавливается, так как рассматриваемый куст не является источником химического воздействия, но учитывая, что сооружения кустовой площадки № 1 являются источниками физического воздействия на среду обитания, то для данных объектов требуется установление санитарно-защитной зоны 300 м. Для кустовой площадки № 7 санитарно-защитная зона по фактору химического и физического воздействия не требуется.

В данном проекте (проект 1968) для определения суммарного уровня загрязнения на границе СЗЗ кустовой площадки № 1 и на границе контура (границе земельного участка) кустовой площадки № 7 был выполнен комплексный расчет рассеивания с учетом выбросов запроектированных ранее и проектируемых источников выбросов, имеющих аналогичные ингредиенты по программе УПРЗА «Эколог», версия фирмы «Интеграл», реализующей

«Методы расчетов рассеивания выбросов вредных (загрязняющих) веществ в атмосферном воздухе», утвержденные приказом № 273 Минприроды России 06.06.2017 г.

Координаты расчетных точек на границе СЗЗ, на границе контура (границе земельного участка), принятых при проведении расчетов рассеивания в данном проекте аналогичны координатам расчетных точек, принятых в Проекте СЗЗ.

Анализ результатов комплексного расчета рассеивания показал, что максимальные приземные концентрации на границе СЗЗ кустовой площадки № 1, создаваемые проектируемыми и запроектированными ранее сооружениями, ни по одному ингредиенту не превышают 0,1 ПДК<sub>мр</sub>, следовательно, увеличение размера санитарно-защитной зоны кустовой площадки № 1 с учетом расширения не требуется.

Анализ результатов комплексного расчета рассеивания показал, что максимальные приземные концентрации на границе контура (границе земельного участка) кустовой площадки № 7, создаваемые проектируемыми и запроектированными ранее сооружениями, ни по одному ингредиенту не превышают 0,1 ПДК<sub>мр</sub>.

В соответствии с п. 1.2 СанПиН 2.2.1/2.1.1.1200-03 «Санитарно-защитные зоны и санитарная классификация предприятий, сооружений и иных объектов» (с изменениями и дополнениями) кустовая площадка № 7 с учетом расширения не является источником химического воздействия на среду обитания, так как уровень создаваемого загрязнения за пределами контура объекта (земельного участка) не превышает 0,1 ПДК и в соответствии с Постановлением Правительства РФ от 3 марта 2018 г. № 222 для кустовой площадки № 7 санитарно-защитная зона по фактору химического воздействия не требуется.

Для определения влияния проектируемых и ранее запроектированных объектов на окружающую среду был выполнен расчёт акустического воздействия на границе контура (границе земельного участка) кустовой площадки № 7 и на границе СЗЗ кустовой площадки № 1 (Раздел 5, Том 8.1).

Анализ выполненных расчётов показал, что уровень шума на границе контура (границе земельного участка) кустовой площадки № 7, создаваемый проектируемыми и ранее запроектированными объектами, в дневное и ночное время суток не превышает допустимых в соответствии с СанПиН 1.2.3685-21 значений, следовательно, установление санитарно-защитных зон не требуется.

Анализ выполненных расчётов показал, что уровень шума на границе СЗЗ кустовой площадки № 1, создаваемый проектируемыми и ранее запроектированными объектами, в дневное и ночное время суток не превышает допустимых в соответствии с СанПиН 1.2.3685-21 значений, следовательно, увеличение размеров санитарно-защитных зон не требуется.

Ближайшим населенным пунктом к проектируемым объектам является поселок Хорей-Вер, расположенный в 49 км юго-западнее от района проектирования, загрязнение на территории населенного пункта в связи со значительным удалением останется на уровне существующих значений.

#### **4.2 Оценка физического воздействия на окружающую среду**

В данном разделе дается оценка физического воздействия процесса строительства и эксплуатации проектируемых объектов по проекту «Обустройство кустовых площадок № 1 и № 7 Западно-Хоседаюского нефтяного месторождения ЦХП (блок №3) им. Д. Садецкого» на прилегающую территорию.

К физическому воздействию относятся шум, вибрация и электромагнитные излучения. Источниками физического воздействия является ранее запроектированное и проектируемое технологическое оборудование, а также строительная техника в период строительства.

Расчет акустического воздействия источников шума на прилегающую территорию выполнен с помощью сертифицированной программы фирмы «Интеграл»

Эколог-Шум, в соответствии с требованиями СП 51.13330.2011 «Защита от шума» (Актуализированная редакция СНиП 23-03-2003).

Предельно допустимые уровни звукового давления в октавных полосах (дБ), уровни звука (дБА) в соответствии с СанПиН 1.2.3685-21 «Гигиенические нормативы и требования к обеспечению безопасности и (или) безвредности для человека факторов среды обитания» представлены в таблице 4.9.

**Таблица 4.9 – Предельно допустимые уровни звукового давления, звука**

Назначение территории и помещений	Время суток	Для источников постоянного шума									Для источников непостоянного шума		
		Уровень звукового давления (эквивалентный уровень звукового давления), дБ, в октавных полосах частот со среднегеометрическими частотами, Гц									Уровни звука, эквивалентные уровни звука L(A), дБА	Эквивалентные уровни звука L(Аэкв.), дБА	Максимальный уровень звука L(Амакс), дБА
		31,5	63	125	250	500	1000	2000	4000	8000			
На территории, прилегающей к объектам проектирования													
На границе СЗЗ и жилой зоны	7 <sup>00</sup> -23 <sup>00</sup>	90	75	66	59	54	50	47	45	44	55	55	70
	23 <sup>00</sup> -7 <sup>00</sup>	83	67	57	49	44	40	37	35	33	45	45	60

На стадии проектной документации ведется ориентировочный расчет акустического воздействия проектируемых объектов. Согласно СП 51.13330.2011 «Защита от шума» (Актуализированная редакция СНиП 23-03-2003), п. 6.1 для ориентировочных расчетов в качестве нормируемых параметров допускается принимать уровни звука, L<sub>A</sub>, дБА.

#### **4.2.1 Оценка акустического воздействия проектируемых объектов в период их эксплуатации**

Перечень источников шума на кустовых площадках №№ 1, 7 представлен в Томе 8.1 (Раздел 5, таблица 5.2).

Расчет акустического воздействия проектируемых объектов на прилегающую территорию ведется с учетом постоянных источников шума, а также с учетом ранее запроектированного оборудования. Источники шума, работающие на период аварий и ремонта, в расчете не учитывались.

Шумовые характеристики ранее запроектированных источников приняты согласно проекту санитарно-защитной зоны 1825 «Обустройство дополнительных скважин на кустовых площадках №№ 1, 6, 7, 10, 11, 12, 16 Западно-Хоседаюского нефтяного месторождения ЦХП (блок №3) им. Д. Садецкого и расширение пропускной способности межпромысловых трубопроводов» и представлены в Приложении Г (Том 8.2).

Шумовые характеристики проектируемого технологического оборудования, учитываемого в расчете, приняты по паспортным данным, ГОСТ и каталогами представлены в таблице 5.3 (Том 8.1, Раздел 5) и представлены в Приложении Г (Том 8.2).

Для определения воздействия проектируемого оборудования в расчетных точках был выполнен расчет акустического воздействия с учетом ранее запроектированного оборудования.

Постоянные рабочие места на кустовых площадках №№ 1, 7 отсутствуют. Временное пребывание рабочих на кустовых площадках возможно на период ремонтных и профилактических работ.

В расчете задавались точки на границе СЗЗ кустовой площадки № 1 (расчетные точки №№ 1-8) и на границе контура кустовой площадки № 7 (расчетные точки №№ 9-13).

Так как предприятие работает в круглосуточном режиме, нормирование уровней звукового давления проводился для ночного времени суток.

Расчеты акустического воздействия с графическими результатами представлены в Приложении Г (Том 8.2).

Результаты расчета уровня звука в расчетных точках представлены в таблице 4.10.

**Таблица 4.10 – Уровни звука в расчетных точках**

Номер расчетной точки	Уровни звукового давления, дБ в октавных полосах со среднегеометрическими частотами, Гц									Уровни звука и эквивалентные уровни звука (дБА)
	31.5	63	125	250	500	1000	2000	4000	8000	
На границе СЗЗ кустовой площадки № 1										
1	38.2	35	31.2	23.4	17.8	11	0	0	0	20.50
2	40.5	37.2	33.2	25.6	20.2	15.8	8.2	0	0	23.30
3	40.2	36.5	32.5	24.7	18.8	15.6	8	0	0	22.50
4	39.5	36	31.7	23.3	17.2	11.9	4.1	0	0	20.80
5	42.3	38.6	34.2	25.6	18.8	13.6	0	0	0	22.90
6	40.8	37.2	32.4	23.8	16.7	8.5	0	0	0	20.80
7	38.9	35.2	30.7	22.1	14.7	0	0	0	0	18.70
8	39	35.3	31	22.5	15	0	0	0	0	19.00
На границе контура кустовой площадки № 7										
9	42.9	46.9	39.1	31.9	26.1	21.5	16.5	4.2	0	29.70
10	41.3	40.6	36.8	29.7	23.8	19.3	13.7	0	0	27.10
11	41	39.8	36.7	29.8	24	19.6	13.8	0	0	27.10
12	51.7	50.9	48.7	42	36.4	32.1	27.6	21.9	14.3	39.50
13	55.9	55.5	53.8	47.2	41.6	37.3	32.9	27.6	21.5	44.70
<b>Норма: на границе СЗЗ и жилой зоны с 23<sup>00</sup> до 7<sup>00</sup>ч</b>										
<b>1-13</b>	<b>83</b>	<b>67</b>	<b>57</b>	<b>49</b>	<b>44</b>	<b>40</b>	<b>37</b>	<b>35</b>	<b>33</b>	<b>45</b>

Выполненные расчеты на границе СЗЗ кустовой площадки №1 и на границе контура кустовой площадки №7 показали, что при эксплуатации проектируемых и ранее запроектированных объектов уровень шума не превышает требуемые согласно СанПиН 1.2.3685-21 значения на период с 7<sup>00</sup> до 23<sup>00</sup>ч и с 23<sup>00</sup> до 7<sup>00</sup>ч.

#### **4.2.2 Оценка акустического воздействия проектируемых объектов в период строительства**

В процессе строительства работающая техника и движущиеся транспортные средства создают временное шумовое воздействие на окружающую среду, ограниченное периодом строительства.

Источники шума на строительной площадке и их шумовые характеристики представлены в таблицах 5.5 и 5.6 (Том 8.1, Раздел 5). Шумовые характеристики строительной техники приняты по протоколам измерений шума, ГОСТам и представлены Приложении Г (Том 8.2).

Количество и номенклатура строительной техники уточняются на стадии ППР с учетом имеющейся у подрядчика.

При оценке акустического воздействия строительства проектируемых объектов в качестве расчетной площадки принята строительная площадка кустовой площадки № 7.

Расчет акустического воздействия выполнен на период одновременной работы максимально возможного количества строительной-дорожной техники во время проведения земляных работ. Также в расчете были учтены ранее запроектированные источники шума.

Регистрация контрольных точек осуществляется в границах стройплощадки (расчетные точки №№ 001,002).

Оценка соблюдения гигиенических нормативов акустического воздействия для строителей представлена в Томе 6.3.

Анализ выполненных расчетов показал, что согласно графическому результату расчета нормативный эквивалентный уровень звука для жилой зоны в дневное время (55 дБА) достигается на расстоянии 138 м от стройплощадки, нормативный максимальный уровень звука (70 дБА) – на расстоянии 25 м. В указанных границах отсутствуют населенные пункты и другие области с нормируемыми показателями по шуму.

Строительство в ночное время суток не допускается.

#### **4.2.3 Оценка воздействия вибрации проектируемых объектов в период их строительства и эксплуатации**

К другим факторам физического загрязнения относится вибрация от проектируемого технологического оборудования и применяемой строительной техники.

Специфика работы и применяемое оборудование предполагает отсутствие постоянной вибрации во время приложения труда.

Гигиеническая оценка постоянной и непостоянной вибрации, воздействующей на человека, должна производиться методом частотного (спектрального) анализа нормируемого параметра. При частотном (спектральном) анализе нормируемыми параметрами являются средние квадратические значения виброскорости ( $v$ , м/с  $\times 10^{-2}$ ) и виброускорения ( $a$ , м/с<sup>2</sup>) и их логарифмические уровни ( $L_v$ ,  $L_a$ , дБ), измеряемые в 1/1 и 1/3 октавных полосах частот.

Вибрацию, возникающую при работе оборудования можно отнести:

- по способу передачи - к общей вибрации;
- по источнику возникновения вибрации - к общей вибрации 3 категории (технологическая вибрация, воздействующая на человека на рабочих местах стационарных машин или передающаяся на рабочие места, не имеющие источников вибрации).

Вибробезопасность труда на предприятии будет обеспечиваться:

- использованием технологического оборудования, имеющего гигиенические сертификаты и разрешения;
- соблюдением правил и условий эксплуатации машин и введением технологических процессов, использованием машин только в соответствии с их назначением;
- поддержанием технического состояния машин, параметров технологических процессов и элементов производственной среды на уровне, предусмотренном нормативными документами, своевременным проведением планового и принудительного ремонта машин;
- совершенствованием работы машины, исключением контакта работающих с вибрирующими поверхностями за пределами рабочего места или зоны введением ограждений, предупреждающих знаков, использованием предупреждающих надписей, окраски, сигнализации, блокировки и т.п.;
- улучшением условий труда (в том числе снижение или исключением действия сопутствующих неблагоприятных факторов);
- применением средств индивидуальной защиты от вибрации;
- контролем вибрационных характеристик машин и вибрационной нагрузки на рабочие места, соблюдением требований вибробезопасности и выполнением предусмотренных для условий эксплуатации мероприятий.

Для устранения вредного воздействия вибрации на работающих на стройплощадке следует предусматривать дополнительные меры виброзащиты - средства индивидуальной защиты.

#### **4.2.4 Оценка воздействия электромагнитных полей**

Электроснабжение проектируемых электроприемников расширения кустовой площадки №1 выполняется от существующей однотрансформаторной комплектной подстанций КТП-630/10/0,4кВ, предусмотренной в проекте 1825.

Электроснабжение проектируемых электроприемников расширения кустовой площадки №7 выполняется от существующей комплектной подстанции 2КТП-1600/10/0,4 кВ, предусмотренной в проекте 0133.

Настоящим проектом на станции управления ЭЦН кустовых площадок №№1, 7 предусматриваются повышающие масляные трансформаторы ТМГН, мощностью 400кВА.

В проекте предусмотрено применение оборудования измерительных трансформаторов тока и напряжения, соответствующих параметрам режима электрической сети и т. д., которое не создает недопустимых электромагнитных помех. Защита проектируемого оборудования выполняется с применением быстродействующей микропроцессорной техники, ограничителей перенапряжения, индивидуальных устройств гарантированного питания.

Электрооборудование и электрические аппараты на электроустановках применены только заводов, серийно изготавливающих такое сетевое оборудование продолжительное время. Кроме того, все токоведущие части расположены внутри металлических корпусов и изолированы от них, сами же металлические корпуса являются естественными стационарными экранами и заземлены.

Эксплуатация всех электросетевых объектов предусматривается без присутствия постоянного обслуживающего персонала.

Техническое обслуживание и оперативные переключения выполняются оперативно-эксплуатационным специально обученным персоналом.

В результате эксплуатации аналогичных существующих электросетевых объектов напряжением до 10 кВ включительно не представляют опасности с точки зрения влияния электромагнитных излучений на оперативно-эксплуатационный персонал и прилегающую территорию при соблюдении им требований правил эксплуатации и правил техники безопасности при использовании электроустановок потребителей.

### **4.3 Оценка воздействия на поверхностные водные объекты и их водосборные площади, подземные воды**

В процессе строительства и эксплуатации проектируемых объектов и сооружений Западно-Хоседаюского месторождения будет оказано определенное воздействие на водные объекты (поверхностные и подземные воды), которое будет заключаться как в отборе воды из природных источников, так и в возможном загрязнении их в случае нештатных (аварийных) ситуаций.

Загрязнение вод происходит, главным образом, в результате инфильтрации загрязняющих веществ с поверхности при аварийных ситуациях в процессе строительства и эксплуатации объектов и сооружений (разливы нефтепродуктов, производственных и бытовых сточных вод).

Гидрологическая характеристика поверхностных вод в районах строительства объектов и сооружений Западно-Хоседаюского месторождения представлены в Томе 8.1 настоящего проекта.

Гидрогеологическая характеристика района намечаемой деятельности представлена в Томе 8.1 настоящего проекта.

#### **4.3.1 Воздействие в период строительства**

В период строительства основное воздействие намечаемой деятельности на поверхностные водные объекты и их водосборные площади может выражаться в следующем:

- в изменении условий формирования склонового стока и интенсивности эрозионных процессов в районах проведения строительных работ;
- в загрязнении поверхностных водных объектов и их водосборных площадей поверхностными (дождевыми и тальными) сточными водами в районах проведения работ в основном нефтепродуктами от систем энергообеспечения и строительной техники, транспорта;

– в сбросе (в результате аварийных ситуаций) неочищенных и недостаточно очищенных сточных вод в поверхностные водные объекты и на водосборные площади, на рельеф местности.

При оценке техногенного воздействия на подземные воды на этапе строительства можно выделить следующие основные возможные последствия:

– нарушение условий питания, циркуляции и разгрузки грунтовых вод в результате механического воздействия при инженерном строительстве зданий, сооружений и коммуникаций;

– локальное загрязнение грунтов зоны аэрации и грунтовых вод от работы строительной техники и автомобильного транспорта при случайных разливах, утечках и сбросах горюче-смазочных материалов;

– загрязнение первого водоносного горизонта различными сточными водами на строительных площадках (в случае нарушения технологии строительства).

Оценка возможного воздействия на подземные воды в первую очередь определится оценкой их природной защищенности.

В период строительства проектируемых объектов и сооружений вода потребуется на хозяйственно-питьевые нужды на строительной площадке, на производственно-строительные нужды, на промывку и гидравлическое испытание трубопроводов.

В соответствии с разделом проекта «Проект организации строительства» и Техническими условиями на водоснабжение и водоотведение (Приложение Р, Том 8.2) обеспечение водой хозяйственно-бытовых, питьевых и производственных нужд (включая промывку и гидравлические испытания) в период строительства на стройплощадке предусмотрено привозной водой автоцистернами с установки водоподготовки FV HW-NP 55M Западно-Хоседаюского месторождения в объеме не более 2 м<sup>3</sup>/сут. (забор воды производится из водного объекта по договору водопользования от 18.03.2019 №83-03.05.02.001-Р-ДЗИО-С-2019-04479/00). Качество воды соответствует требованиям СанПиН 2.1.3684-21 (раздел IV), СанПиН 1.2.3685-21 (раздел III).

Таблица 4.11 представляет расходы воды в период строительства.

**Таблица 4.11 – Расходы воды в период строительства**

Наименование	Расход воды, м <sup>3</sup> /период
Строительная площадка	
Хозяйственно-питьевые нужды	17,2
Производственно-строительные нужды	108,8
Расход воды на промывку и гидравлическое испытание трубопроводов	3,73
<b>Всего</b>	<b>129,73</b>

Хозяйственно-бытовые сточные воды имеют обычный состав и содержат на одного работающего до 22 г/сут. взвешенных веществ, до 25 г/сут. БПК<sub>полн</sub>, до 2,6 г/сут. азота аммонийных солей, до 3,0 г/сут. хлоридов, до 0,8 г/сут. ПАВ, до 1,1 г/сут. фосфатов и патогенные микроорганизмы.

Сточные воды после промывки и гидроиспытания трубопроводов могут быть загрязнены минеральными частицами грунта и окалиной.

В соответствии с разделом проектной документации «Проект организации строительства» и техническими условиями на водоснабжение и водоотведение (Приложение Р, Том 8.2), бытовые сточные воды предполагается вывозить на станцию биологической очистки сточных вод типа WW-TP-45-М на Западно-Хоседаюском месторождении. Вывоз

бытовых стоков предусматривается осуществлять специально оборудованным автотранспортом (типа КО-507А) ежедневно силами строительного подрядчика.

Сточные воды, образующиеся после промывки и гидравлического испытания трубопроводов, предусматривается собирать в резиноканевые резервуары, после отстаивания (по результатам лабораторного контроля) вывозить для обновления противопожарного запаса воды на вахтовом поселке. Каждая поступающая партия воды перед подачей на пополнение противопожарного запаса воды предварительно проверяется в лаборатории на отсутствие примесей нефти, нефтепродуктов и механических примесей в любом количестве.

Таблица 4.12 представляет объемы сточных вод в период строительства.

**Таблица 4.12 – Объемы образования сточных вод в период строительства**

Наименования	Расходы сточных вод, м <sup>3</sup> /период
<b>Строительная площадка</b>	
Бытовые сточные воды	17,2
Сточные воды после промывки и гидравлического испытания трубопроводов	3,73
<b>Всего</b>	<b>20,93</b>

Проектом предусматривается выполнение СМР в зимний период (см. календарный график СМР Приложение Б Тома «Проект организации строительства») ввиду запрета проезда техники по тундре в летнее время. Согласно данным отчета ИГМИ (ПО-30-ПО-КС-КП00-1968-ИИ-03.ИГМИ) температура в первой половине мая, когда завершаются строительные работы, ниже 0. Сбор поверхностных стоков в период строительства не требуется, т.к. строительство предусмотрено в холодное время года.

В соответствии с Техническими условиями на водоснабжение и водоотведение (Приложение Р, Том 8.2), в случае возникновения аварийной ситуации, предусматривается сбор и вывоз загрязненного снега на полигон обезвреживания и размещения отходов Северо-Хоседаюского месторождения.

#### **4.3.2 Воздействие в период эксплуатации**

В период нормальной эксплуатации проектируемых объектов и сооружений в районе намечаемой деятельности основное воздействие на поверхностные водные объекты, их водосборные площадки может быть выражено в изменении условий стекания склонового стока в местах расположения технологических площадок Западно-Хоседаюского месторождения и в развитии в связи с этим эрозионных процессов.

На этапе эксплуатации воздействие на подземные воды в районе осуществления намечаемой деятельности будет заключаться в возможном загрязнении подземных вод нефтепродуктами и различными сточными водами в случае нарушения технологии эксплуатации и аварийных ситуаций.

Изменение качества подземных и поверхностных вод под влиянием техногенных воздействий может выразиться в увеличении их минерализации, содержания типичных для них веществ (хлориды, сульфаты, кальций, магний, железо и др.), в появлении в водах несвойственных им веществ искусственного происхождения (например, СПАВ, нефтепродукты), в изменении температуры и рН, в появлении запаха, окраски и др.

Существующие источники производственного, питьевого и противопожарного водоснабжения на кустовых площадках № 1 и № 7 отсутствуют.

Обслуживание площадок кустов скважин № 1 и № 7 осуществляется штатами площадки УПСВ Западно-Хоседаюского месторождения. Бытовое обслуживание выездных бригад предусматривается в передвижном пункте обогрева оперативного персонала. Вода на питьевые нужды обслуживающего персонала выездных бригад, используется привозная.

Пожаротушение осуществляется передвижной пожарной техникой.

На площадке УПСВ Западно-Хоседаюского месторождения имеется пожарное депо на 2 пожарных автомобиля АЦ 5.0-40 (Урал 5557).

Тушение возможных загораний на объекте осуществляться указанными подразделениями пожарной охраны.

Время прибытия подразделения пожарной охраны к проектируемым объектам соответствует требованиям ст.97, ст.76 ФЗ от 22.07.2008 №123.

В соответствии с п.7.3.9 СП 231.1311500.2015 для организации водоснабжения кустов скважин в аварийных ситуациях предусмотрено использование имеющихся в наличии на месторождениях ЦХП ООО «СК «РУСВЬЕТПЕТРО» прицепных и самоходных автоцистерн.

Эксплуатация проектируемых объектов предусмотрена без постоянного присутствия обслуживающего персонала.

Вода на питьевые нужды обслуживающего персонала выездных бригад, работающих на площадках при выполнении планово-ремонтных работ, используется привозная, питьевого качества в герметично упакованной таре. Питьевую воду привозит бригада во время обслуживания площадки. Качество бутилированной воды промышленного производства должно соответствовать требованиям СанПиН 2.1.4.1116-02.

В соответствии с заданием на проектирование обеспечение водой на производственные нужды объектов на кустовых площадках № 1 и № 7 не предусматривается. Вода на производственные нужды объектов не требуется, поэтому вопросы производственного водоснабжения в данном проекте не решаются.

В соответствии с п.7.4.5 СП 231.1311500.2015 пожаротушение на кусте скважин предусматривается первичными и мобильными средствами пожаротушения.

На территории площадок кустов № 1 и № 7 запроектирована система сбора поверхностного стока с обвалованных территорий кустов.

Для сбора поверхностного (условно незагрязненного) стока с обвалованных территорий кустов скважин № 1 и № 7 запроектированы аккумулирующие пруды (приямки) для сбора поверхностных вод.

Аккумулирующие пруды (приямки) размещаются вблизи обвалования площадок.

Откачку и вывоз поверхностного стока из аккумулирующих прудов (приямков) кустовых площадок № 1 и № 7 Западно-Хоседаюского нефтяного месторождения ЦХП (блок №3) им. Д. Садецкого по мере их заполнения предусматривается передвижной техникой в одну из КНС площадки УПСВ-3 и далее на очистку на установку подготовки пластовой воды.

Данные по расходам поверхностного стока с существующих территорий кустов и объемам ранее запроектированных аккумулирующих прудов (приямков) приведены в таблице 4.13

**Таблица 4.13 – Расход поверхностного стока с существующих территорий кустов и объем запроектированных аккумулирующих прудов (приямков)**

Наименование объектов водоотведения	Расход поверхностного стока с существующей части куста м <sup>3</sup> /сут.	Объем запроектированного пруда	Примечание

Наименование объектов водоотведения	Расход поверхностного стока с существующей части куста м <sup>3</sup> /сут.	Объем запроектированного пруда	Примечание
Куст скважин № 1	15,687	17,5	1825 - Обустройство дополнительных скважин на кустовых площадках №№ 1, 6, 7, 10, 11, 12, 16 Западно-Хоседаюского нефтяного месторождения ЦХП (блок №3) им. Д. Садецкого и расширение пропускной способности межпромысловых трубопроводов
Куст скважин № 7	19,198	21,5	

В соответствии с п.6.7.3.1. ГОСТ Р 58367-2019 на площадках устьев нефтяных скважин (одиночных и расположенных на кустах скважин) сбор и канализование поверхностных (дождевых) стоков не предусматривается. При ремонте сбор загрязненных стоков осуществляют в инвентарные поддоны и емкости.

В связи с тем, что постоянное пребывание обслуживающего персонала на кустах не предусматривается, для хозяйственных нужд выездной аварийной бригады, предусматриваются биотуалеты.

На расширяемых частях площадок кустов № 1, № 7 канализованию подлежат поверхностные стоки с территории кустов. Сбор стоков осуществляется по лоткам во вновь проектируемые аккумулирующие пруды (амбары стоков).

По мере заполнения амбаров стоков, стоки вывозятся автотранспортом в одну из КНС площадки УПСВ-3.

В соответствии с п.6.7.3.1. ГОСТ Р 58367-2019 на площадках устьев нефтяных скважин (одиночных и расположенных на кустах скважин) сбор и канализование поверхностных (дождевых) стоков не предусматривается. При ремонте сбор загрязненных стоков осуществляют в инвентарные поддоны и емкости (максимальный объем стоков 0,63 м<sup>3</sup>).

В соответствии с заданием на проектирование и техническими условиями (приложение В Тома 5.3) обслуживание объектов, размещаемых на кусте будет осуществляться штатами площадки УПСВ-3 Западно-Хоседаюского месторождения, соответственно вопрос системы бытовой канализации данным проектом не решается.

В соответствии с техническими условиями (приложением В Тома 5.3) ремонтная бригада и эксплуатационный персонал на время проведения краткосрочных ремонтных и профилактических работ обеспечиваются грузопассажирским вахтовым автобусом на шасси ГАЗ. Грузопассажирский вахтовый автобус предназначен для перевозки вахтовых бригад с оборудованием для автономных работ (строительных, ремонтных и др.).

Фургон-вахта «Грузопассажирский» представляет собой помещение, разделенное на несколько отсеков перегородкой (с дверью, либо глухой). В одном отсеке размещаются высокие пассажирские сиденья для перевозки бригад, в другом отсеке – различное

оборудование (отопитель, откидной стол, шкаф для одежды, аптечка, бутилированная вода и др.).

Концентрация загрязнений в дождевых стоках от территорий, прилегающих к технологическим площадкам принято в соответствии с пунктом 6.7.3.4 ГОСТ Р 58367-2019 и составляет по взвешенным веществам – 300 мг/л, БПК-20-40 мг/л, нефтепродуктам 100 мг/л.

Отведение поверхностного стока принято в полном объеме в течение первых суток после дождя.

Полный объем всех стоков, образующихся с расширяемых территорий площадок кустов № 1 и № 7 Западно-Хоседаюского нефтяного месторождения ЦХП (блок №3) им. Д. Садецкого составит 9,772 м<sup>3</sup>/сутки.

В соответствии с расходами дождевых поверхностных вод и исходя из требований к охране окружающей среды предусматривается следующая схема канализации:

В связи с наличием вечной мерзлоты в районе проектирования, для исключения попадания проливов нефтепродуктов на рельеф дождевые воды на площадке куста скважин по спланированной территории поступают в лотки и затем в аккумулирующий пруд (приямок), с последующим вывозом для утилизации специализированной организацией.

В соответствии с техническими условиями (приложение В Тома 5.3) откачку и вывоз стоков из аккумулирующих прудов (приямков) на расширяемых частях кустов № 1 и № 7 Западно-Хоседаюского нефтяного месторождения ЦХП (блок №3) им. Д. Садецкого по мере его заполнения предусматривается передвижной техникой в нефтесборные сети.

Контроль за наполнением прудов осуществляется выездными бригадами в соответствии с регламентом работы предприятия.

При откачке стоков из аккумулирующих прудов (приямков), должны соблюдаться требования раздела 33 «Федеральные нормы и правила в области промышленной безопасности «Правила безопасности в нефтяной и газовой промышленности».

Сбор, откачка и вывоз дождевой воды из аккумулирующих прудов (приямков) осуществляется только в период с положительными температурами

Аккумулирующие пруды (приямки) размещаются в соответствии с вертикальной планировкой кустовой площадки.

Для обеспечения подъезда передвижной техники, для обслуживания аккумулирующих прудов (приямков), по территории кустовой площадки предусмотрены внутривозрадные автомобильные дороги.

Решения по сбору поверхностного стока приведены в томе 2 «Схема планировочной организации земельного участка».

В связи с решениями предыдущего проекта 1825 на площадке куста скважин № 1 Западно-Хоседаюского нефтяного месторождения ЦХП (блок №3) им. Д. Садецкого для сбора поверхностного (условно незагрязненного) стока с расширяемой части территории куста был заложен пруд объемом - 20 м<sup>3</sup>, больше на 2,5 м<sup>3</sup> расчетного - объемом 17,5 м<sup>3</sup>. Строительство и реконструкция существующего пруда на данной площадке не требуется.

В дополнение к ранее запроектированному аккумулирующему пруду (приямку), на площадке куста скважин № 7 Западно-Хоседаюского нефтяного месторождения ЦХП (блок №3) им. Д. Садецкого для сбора поверхностного (условно незагрязненного) стока с расширяемой части территории куста предусматривается строительство нового аккумулирующего пруда.

Максимальные расходы дождевого стока с расширяемых частей кустов № 1 и № 7 и объемы вновь запроектированных аккумулирующих прудов приведены в таблице 4.14

Согласно п.7.7.4.2 СП 32.13330.2018 полный объем аккумулирующего пруда принят на 10% больше расчетной величины объема стока от расчетного дождя.

**Таблица 4.14 – Расходы дождевого стока с расширяемых частей кустов № 1 и № 7 и объемы вновь проектируемых аккумулирующих прудов**

Наименование объектов водоотведения	Расход поверхностного стока с расширяемой части куста, м <sup>3</sup> /сут.	Объем нового пруда
<b>Куст скважин № 1 (расширяемая часть)</b>		
Аккумулирующий пруд (прямоук)	1,479	1,6
<b>Куст скважин № 7 (расширяемая часть)</b>		
Аккумулирующий пруд (прямоук)	8,293	9,5

На территории Западно-Хоседаюского месторождения мониторинг окружающей среды проводится по разработанной «Программе комплексного экологического мониторинга на территории участков недр «ЦХП блоки №№ 1, 2, 3, 4» ООО «СК «РУСВЬЕТПЕТРО» и территории вдоль действующей трассы межпромыслового трубопровода внешнего транспорта нефти от ЦПС до ПСПн «Мусюршор» в Ненецком автономном округе в 2025-2027 гг.», утвержденной генеральным директором ООО «СК «РУСВЬЕТПЕТРО» Бышовым С.Н. в 2025 г. В целом, выявленные уровни загрязнения компонентов природной среды на территории месторождения имеют значения, соответствующие уровню загрязнения, характерному для районов добычи углеводородного сырья. За весь период наблюдений тенденции аккумуляции загрязняющих веществ в обследованных компонентах окружающей среды территории месторождения не выявлено.

#### **4.4 Оценка воздействия на недра**

Недра, как один из компонентов природной среды, представляют собой постоянно развивающуюся систему, находящуюся как под воздействием природных факторов, так и под воздействием инженерно-хозяйственной деятельности человека.

Строительство и эксплуатация проектируемых объектов и сооружений может оказывать воздействие на геологическую среду. Проектируемые объекты являются потенциальными источниками загрязнения геологической среды (недр). Поэтому охрана недр является важным элементом и составной частью всех основных технологических процессов при строительстве и эксплуатации проектируемых объектов и направлена на обеспечение высокой эффективности и безаварийности производства.

Охрана недр при строительстве и эксплуатации проектируемых объектов и сооружений, заключается, в основном, в предупреждении проникновения загрязнителей с поверхности грунтов в горизонты подземных вод, используемых для хозяйственного водоснабжения, а также в предупреждении активизация опасных экзогенных процессов.

Настоящим проектом предусматривается организация и проведение работ, гарантирующих:

- общую надежность конструкции проектируемых сооружений, оборудования;
- минимальное воздействие на окружающую среду на всей территории производства строительных работ и сопредельных территориях.

В процессе строительства и эксплуатации объектов возможны следующие виды воздействия на геологическую среду:

- геомеханическое;
- геохимическое;
- гидродинамическое.

В процессе строительства выполняются технологические мероприятия, воздействующие на условия естественного залегания грунтов, их физико-механические свойства и режим стока подземных вод.

При выполнении строительных работ ожидаются следующие воздействия на геологическую среду: изъятие и перемещение грунтов при инженерной планировке участка строительства, строительстве котлованов зданий и сооружений, изменение плотности и проницаемости грунтов в результате уплотнения, загрязнение грунта в результате случайных проливов и утечек горюче-смазочных и других веществ и фильтрации загрязненного поверхностного стока на строительной площадке.

Таким образом, на этапе строительства основными источниками техногенного воздействия на геологическую среду будут являться:

- землеройные работы;
- строительная техника и механизмы, используемые для возведения объектов планируемой деятельности, объектов инженерной и транспортной инфраструктуры;
- автотранспорт, используемый для перевозки оборудования, строительных материалов и рабочих;
- площадки для хранения производственных и бытовых отходов;
- площадки стоянки и заправки строительной техники.

Основным техногенным воздействием в период строительства является производство земляных работ, т.е. *геомеханическое воздействие*.

Строительство сооружений на участке работ рекомендуется вести с сохранением грунтов основания в мерзлом состоянии (I принцип). С этой целью территория отсыпается непучинистым при промерзании и непросадочным при оттаивании грунтом.

Инженерная подготовка земельного участка включает в себя комплекс инженерно-технических мероприятий по преобразованию существующего рельефа и обеспечивающих защиту осваиваемого участка от подтопления поверхностными водами с прилегающих территорий, обеспечение устойчивости откосов общепланировочной насыпи, от ветровой эрозии, организацию поверхностного стока дождевых вод с проектируемой площадки.

Планировочные отметки приняты оптимальными с учетом минимальных объемов земляных работ и определены из условия проектирования насыпи по первому принципу.

Согласно требованиям СП 18.13330.2019 принята система сплошной вертикальной планировки.

Излишек минерального грунта не образуется, выполняется планировка грунта по строительной полосе и устраивается валик над трубопроводом с учетом последующей осадки (уплотнения) грунта.

Отсыпка земляного полотна ведется послойно, толщина отсыпаемого слоя составляет 0,35 м.

При сооружении земляного полотна выполняются следующие работы:

- укладка и послойное разравнивание грунта;
- послойное уплотнение грунта пневмокатками;
- планировка поверхности земляного полотна.

Отсыпку верхнего слоя насыпи толщиной 0,5 м вести талым песчаным дренирующим грунтом с последующим уплотнением.

При снегопадах и метелях работы по отсыпке насыпей не допускаются. Перед возобновлением работ засыпанные участки следует очищать от снега.

После окончания работ по инженерной подготовке площадки проводятся работы, связанные с устройством свайных фундаментов, установкой технологического оборудования и его обвязкой.

Строительство трубопроводов на участках ММГ ведется в холодный период года, при температурах окружающего воздуха ниже температуры ММГ.

После завершения строительных работ ликвидируются ненужные выемки и насыпи, убирается строительный мусор и проводится благоустройство земельных участков. Внутриплощадочные дороги и площадки для стоянки пожарной техники предусмотрены с устройством щебеночного покрытия толщиной 0,35 м

*Химическое загрязнение* геологической среды может происходить в случае аварийных проливов ГСМ. Оценка воздействия аварийных ситуаций на компоненты окружающей среды, в том числе на недра, рассмотрена в разделе 13 настоящего тома.

В условиях рационально спланированной системы водоотведения поверхностных вод в границах рассматриваемой территории, возможность *гидродинамического воздействия* исключена.

*Геотермическое воздействие* проявляется в повышении температуры грунтовой толщи на участках обогреваемых сооружений. Геотермическое воздействие в период строительства может проявиться в виде повышения температуры грунтовой толщи на участке размещения отапливаемых зданий и сооружений.

В целом, воздействие строительных работ на геологические условия и подземные воды будет носить кратковременный и незначительный по объемам характер. После завершения строительных работ будет восстановлено состояние близкое к естественному геологическому фону.

Эксплуатация объекта не предполагает прямого негативного воздействия на геологическую среду. Воздействие на геологическую среду и подземные воды будет носить в основном косвенный характер.

В период эксплуатации объектов обустройства месторождения определенное воздействие на геологическую среду может происходить вследствие:

- случаев нарушения технологии строительства, вызывающих загрязнения грунтов производственными отходами, ТКО и сточными водами;
- нарушение теплового режима грунтов при подземной прокладке трубопровода;
- статического воздействия;
- почвенной коррозии (днища резервуаров, трубопроводы и др.).

В период эксплуатации на геологическую среду возможно в случае аварийных проливов нефтепродуктов. Оценка воздействия аварийных ситуаций на компоненты окружающей среды, в том числе на недра, рассмотрена в разделе 13 настоящего тома.

#### Воздействие на ММГ

Многолетнемерзлые грунты относятся к группе специфических грунтов. В естественных условиях они обладают высокими прочностными свойствами. Их механические характеристики соизмеримы с соответствующими показателями полускальных грунтов. При сохранении мерзлоты эти грунты будут являться надежным основанием сооружений.

Строительство на ММГ по I принципу предусматривает сохранение вечномерзлых грунтов в мерзлом состоянии, как в процессе проведения строительных работ, так и в течение всего периода эксплуатации.

Загрязнение геологической среды образующимися отходами в период строительства и эксплуатации проектируемых объектов и сооружений при соблюдении рекомендаций проекта полностью исключено, так как предусмотрена оптимальная организация сбора, сортировки, очистки, утилизации и захоронения всех видов промышленных отходов.

Ведение строительных работ и эксплуатации с высоким уровнем качества и в полном соответствии с проектными решениями, строго регламентированными современной системой нормативных документов, соблюдение условий, обеспечивающих высокую надежность строительства и эксплуатации проектируемых объектов, позволит обеспечить минимальный ущерб геологической среде (недрам).

## **4.5 Оценка воздействия на почвенный покров и земельные ресурсы**

Почвенный покров района работ весьма неустойчив к техногенным нагрузкам, подвержен изменениям и медленно восстанавливается. Дефицит тепла определяет низкую активность биохимических процессов, медленную самоочищаемость от промышленных выбросов. Разрушение холодных длительно промерзающих почв вызывает их просадку,

образование оврагов, увеличение количества промоин. При оттаивании почвы легко подвергаются эрозии, вследствие чего нарушается водный режим, увеличивается их щебнистость и снижается плодородие.

К негативным последствиям при проведении строительных и подготовительных работ относятся:

- возникновение или активизация эрозионных процессов почв;
- уничтожение (нарушение) верхнего слоя почвенного покрова и живого напочвенного покрова в связи с отсыпкой и планировкой площадок;
- уплотнение почвы и уничтожение напочвенного покрова из-за неупорядоченного движения автотранспорта, строительной техники и других механизмов;
- нарушение гидротермического режима почв, что проявляется в ускорении протаивания мерзлоты (образование термокарста, просадка грунтов);
- усиление наледных процессов при подрезке склонов, устройстве выемок, полувыемок, насыпей;
- перераспределение поверхностного стока и создание локальных зон затопления;
- резкое снижение потенциала самоочищения почв из-за нарушения их верхнего слоя, где происходит биохимическая трансформация веществ;
- загрязнение почвенного покрова горюче-смазочными и другими веществами.

Основное воздействие на земельные ресурсы при строительстве и эксплуатации связано с изъятием земель. Все проектируемые сооружения расположены на территории действующего промышленного объекта (кустовые площадки №№ 1, 7). Категория земель: земли промышленности, энергетики, транспорта, связи, радиовещания, телевидения, информатики, земли для обеспечения космической деятельности, земли обороны, безопасности и земли иного специального назначения (кадастровые номера земельных участков №№ 83:00:080001:3340, 83:00:080001:997, 83:00:080001:2266, 83:00:080001:3362, 83:00:080001:1637, 83:00:080001:2732). Правообладатель земельных участков ООО «СК «РУСВЬЕТПЕТРО». Дополнительного отвода земель проектной документацией не предусматривается.

В случае неупорядоченного движения строительной и транспортной техники возможно нарушение и механическое повреждение почвенного покрова за пределами отведенных участков. Степень негативного влияния на окружающую природную среду, связанного с нарушением почвенного покрова, определяется в первую очередь качеством выполняемых работ в точном соответствии с разработанными технологическими схемами, а также своевременными рекультивационными мероприятиями.

Техногенное химическое воздействие на почвенный покров и земельные ресурсы возможно на всех стадиях хозяйственной деятельности – в строительный период, в период эксплуатации, в период демонтажа временного оборудования и сооружений.

Загрязнение почвенного покрова сопровождается ухудшением водно-физических и химических свойств почв, снижением их биологической активности и плодородия. Причинами поступления загрязняющих веществ в почво-грунты могут быть:

- нарушение правил хранения ГСМ, сыпучих материалов и химических реагентов;
- аварийные разливы на поверхности земли ГСМ и химических реагентов;
- выбросы загрязняющих веществ при работе транспортных средств и специальной техники;
- образование несанкционированных свалок мусора и отходов в период строительства и эксплуатации объектов и сооружений.

Почвы, распространенные в районе строительства, обладают высокой сорбционной способностью жидких загрязнителей, представляя собой для них специфический геохимический барьер. Такие геохимические барьеры, как восстановительный глеевый и окислительный водоупорный иллювиально-железистый, останавливают горизонтальную миграцию загрязняющих веществ. Отчасти это может рассматриваться как полезное

экологическое свойство почв, оставляющее загрязнение на той площади, где произошло воздействие, и сохраняющие примыкающие к ней территории.

Химическое загрязнение почв возможно только при несоблюдении технологического регламента и возникновении аварийных ситуаций.

При соблюдении технологии строительства и эксплуатации проектируемых объектов и сооружений и недопущении возникновения аварийных ситуаций, а также, учитывая, что размещение сооружений предусмотрено на существующей отсыпке кустов, отрицательного воздействия на почвы и земельные ресурсы проектируемой деятельностью оказано не будет.

## **4.6 Оценка воздействия на растительность и животный мир**

### **4.6.1 Оценка воздействия на растительность**

Строительство проектируемых объектов окажет определенное трансформирующее воздействие на растительный покров.

Реакция растительных сообществ на воздействие различна и зависит от типа сообщества, а также от следующих факторов:

- характера и степени воздействия;
- площади территории, подверженной воздействию;
- периода воздействия.

Антропогенное воздействие на растительность может быть прямым или опосредованным. При прямом воздействии присутствует непосредственный контакт человека (техники) с растительностью. Это проявляется в механическом нарушении (уничтожении) растительности и почвенного слоя. Опосредованное воздействие предполагает изменение условий среды, необходимых для существования на данной территории естественного растительного сообщества. Оно может проявляться в изменении температурного режима грунтов, нарушении распределения снежного покрова, нарушении дренажа, приводящем к заболачиванию, загрязнении почв и поверхностных вод промышленными и хозяйственно-бытовыми отходами, а также в воздействии выбросов загрязняющих веществ и пыли в атмосферу.

От степени воздействия зависит способность возвращения фитоценоза к исходному состоянию. При высокой степени техногенных нагрузок порог устойчивости природных систем преодолевается. Возникающие природно-техногенные системы, относительно сохранившие свою структуру, способны к восстановлению за счет фактора саморегуляции. Системы, коренным образом изменившие свою структуру, способны к восстановлению в течение очень длительного срока.

От величины территории, подвергающейся воздействию, зависит и скорость восстановления растительности. На небольших по площади нарушениях восстановление происходит быстрее. На скорость естественного восстановления растительности оказывает влияние положение территории в рельефе (в низинах восстановление в целом происходит быстрее), состав почв и грунта и, конечно, растительность, существовавшая на данной территории до воздействия.

Наиболее сильное воздействие на растительный покров будет наблюдаться при подготовке территории под строительство объектов.

Локальные нарушения и повреждения растительного покрова за пределами отведенной территории возможны при монтаже проектируемых объектов, обустройстве мест временного складирования оборудования. Так как осуществление строительно-монтажных работ предусматривается строго в пределах полосы отвода с соблюдением технологии производства работ, нарушение растительного покрова за пределами отведенной территории исключено.

Основными видами воздействия на растительность при строительстве проектируемых объектов и сооружений будут являться:

- полное уничтожение растительности на части землеотвода (под насыпными площадками);
- потеря мест обитания коренных растительных сообществ;
- сокращение ресурсов хозяйственно-значимых видов растений;
- химическое загрязнение (вследствие разлива нефти, ГСМ, а также атмосферное загрязнение);
- эрозия.

Под влиянием строительных воздействий в естественных фитоценозах возможны смены растительных сообществ.

В зависимости от вида и степени техногенного воздействия на отчуждаемой территории происходит частичное или полное уничтожение почвенно-растительного покрова (повреждение, удаление, погребение) и изменение микрорельефа. В результате механических нарушений и локального изменения экологической обстановки возможно нарушение режима снегонакопления, водного и температурного режимов почв и грунтов.

Участок работ расположен на существующих отсыпанных площадках, территория работ приурочена к техногенно-нарушенным территориям, на которых древесно-кустарниковая и другая растительность *отсутствует*. В связи с этим, данным проектом вырубка древесно-кустарниковой растительности не предусматривается, оформление разрешения на рубку в Администрации МР «Заполярный район» и расчет компенсационной стоимости мероприятий *не требуется*.

Химическое загрязнение может возникнуть вследствие разлива горюче-смазочных материалов. Уровень трансформации сообществ под воздействием загрязнения зависит от интенсивности загрязнения, площади и условий местообитания и варьирует от слабого до сильного обратимого. Наиболее чувствительны к загрязнению виды растений с поверхностной корневой системой, как правило, однолетники, а наиболее стойки - травянистые многолетники. При прочих равных условиях, восстановление загрязненных заболоченных экотопов происходит интенсивнее, чем на умеренно увлажненных и хорошо дренируемых участках. Достижение травянистой растительностью исходного обилия происходит при слабом загрязнении за 3-5 лет, при среднем - в течение 5-15 лет. Для восстановления кустарничков при сильном уровне загрязнения потребуются десятки лет.

#### **4.6.2 Оценка воздействия на животный мир**

Работы при реализации проекта повлекут как прямое, так и косвенное воздействие на фауну наземных позвоночных животных в зоне воздействия объекта. Основными факторами, отрицательно воздействующим на животных, можно считать:

- изменение среды обитания животных за счет нарушений растительного покрова;
- нарушение естественных биотопов при механических воздействиях и прямом уничтожении почвенного покрова, прямая потеря кормовых условий;
- изменения условий обитания, связанного с присутствием людей (прямое распугивание), увеличение шума и как следствие стрессовое воздействие на животных;
- незаконное добывание животных (браконьерская охота, появление свободно передвигающихся и охотящихся собак);
- изменение кормовой базы в районе проведения работ в результате комплексных воздействий на среду обитания.

Отчуждение и трансформация местообитаний выражаются главным образом в полном отчуждении участков естественных угодий для размещения производственных объектов. Реакция населения птиц на воздействие этих факторов зависит от площади и конфигурации отчуждаемых или трансформируемых участков. В случае их небольших размеров или линейного характера снижение численности и обеднение видового состава не происходит.

Нарушение биотопов посредством механического воздействия на почвенный покров уничтожает почвенное население и травянистую растительность, т.е. тех компонентов фито- и зооценозов, которые составляют кормовые компоненты насекомоядных и

растительных птиц и млекопитающих. Кроме всего, это приводит к нарушениям местообитаний зверей, и в первую очередь насекомоядных, грызунов и мелких хищников.

Беспокойство животных, как правило, имеет непреднамеренный характер и обусловлено производственной деятельностью на объекте. Воздействует в основном на гнездящиеся компоненты фауны, приводит к снижению успешности или полному нарушению размножения.

Преследование — весьма интенсивное воздействие на животных, и в первую очередь на охотничьи виды, в том случае, если в период строительства и эксплуатации деятельность не регулируется дополнительными ограничениями и особым режимом охраны территории. Выражается это в первую очередь в виде законной и незаконной охоты. При этом кроме охотничье-промысловых видов зачастую отстреливаются и неохотничьи виды, в частности птицы крупных размеров. Попавшие на строительство объекта собаки, содержащиеся без привязи, постоянно находятся в угодьях и самостоятельно охотятся, что еще более увеличивает стрессирующее воздействие антропогенного фактора на позвоночных животных.

Наиболее вероятным последствием антропогенного вмешательства в зоне строительных работ может стать снижение биомассы животных всех трофических уровней вследствие изменения характера растительности (и продуктивности биомассы кормовых растений), изменение видовой структуры животных (снижение доли антропофобных, увеличение плотности и числа синантропных видов).

Прогнозирование возможных изменений фауны имеет вероятностный характер и зависит от качества выполнения запланированных природоохранных мероприятий и возникновения аварийных ситуаций.

Общая тенденция будет заключаться в обеднении фауны в качественном и количественном отношении на территории, прилегающей к району строительства, увеличению числа и количества особей синантропных видов животных, устойчивых к антропогенному беспокойству (чайки, вороны). Проявление указанной тенденции неизбежно, а ее интенсивность будет зависеть от соблюдения природоохранных требований.

Воздействия на редкие виды растений и животных проектируемой деятельностью *оказано не будет* в связи с их отсутствием в районе размещения проектируемых объектов по данным отчета по ИЭИ.

Комплекс разработанных настоящим проектом природоохранных мероприятий будет способствовать минимизации прямого и косвенного воздействия на растительность и животный мир, и сохранению биоразнообразия рассматриваемой территории.

#### **4.6.3 Оценка воздействия на водные биологические ресурсы**

*Площадка куста скважин №1* отсыпана и застроена. Абсолютные отметки высот колеблются от 100,32 м БС 77 г. до 106,17 м БС 77 г. Ближайшим водным объектом к площадке куста скважин №1 является ручей без названия, протекающий в 80 м юго-восточнее. Ложбина ручья на участке изысканий слабо выражена. Ширина ложбины около 45 м. Склоны пологие, высотой 2-3 м. Длина ручья 3,1 км. Русло слабо извилистое, шириной 1,0-1,1 м. Ширина поймы на участке обследования около 20 м. Глубина ручья на момент изысканий 0,45 м. На участке обследования исследуемый ручей пересекает подъездная автодорога к кусту №1. Высота песчаной насыпи автодороги составляет 1,2 -1,3 м. В насыпи автодороги проложены 2 металлические водопропускные трубы, диаметром 1,0 м. Следов размыва и разрушения насыпи автодороги на участке обследования не обнаружено. Берега ручья на участке обследования пологие, заросшие травянисто-кустарничковой растительностью. Естественные очертания русла ручья нарушены, русло распластано по дну ложбины, заросшее травянистой растительностью. На участке обследования исследуемый ручей впадает в ручей б/н. Согласно результатам ранее выполненных инженерно-гидрометеорологических, расчетный максимальный уровень воды исследуемого ручья в створе, ближайшем к площадке куста №1 составляет 98,75 м. В период выполнения полевых

работ, по меткам на опорах эстакады, были зафиксированы уровни высоких вод - 97,82 - 97,87 м. Площадка куста скважин №1 *не затопливается* водами ручья б/н в периоды весеннего половодья и дождевых паводков, в связи с удаленностью от водотоков и разницей абсолютных отметок.

*Площадка куста скважин № 7* расположена в 2,5 км северо-восточнее от УПСВ -3. Территория площадки отсыпанная, спланированная, застроенная. Абсолютные отметки поверхности площадки составляют порядка 109,00-111,0 м, отметки у подножья отсыпки 106,00 -107,00 м. В юго-западной части участка топографической съемки, в 30 м от южной границы площадки куста №7 обнаружена ложбина, по которой в периоды снеготаяния и дождевых паводков возможен сток. На дне ложбины прослеживается достаточно врезанное сухое русло пересыхающего ручья, шириной по бровкам около 1,0 м. Берега умеренно крутые, высотой 0,8-1,2 м. Дно и склоны ложбины, заросшие травянистой и кустарничковой растительностью. В период выполнения работ в ложбине были обнаружены метки высоких вод, характеризующие подъем воды в ложбине на 0,7 -0,9 м от бровок. В рамках работ по смежному проекту были выполнены расчеты максимальных расходов и уровней воды исследуемого ручья в морфостворе. Максимальный расчетный уровень воды 1% обеспеченности ручья б/н в морфостворе составил 105,29 м БС 77 г. Площадка куста №7 в периоды весеннего половодья и дождевых паводков *не затопливается*. Граница затопления нанесена на топографический план ТО п ИГДИ (чертеж ПО-30-ПО-КС-КП00-1968-ИИ-01.ИГДИ.00-006-ЧРТ том 1 ИГДИ).

Площадки кустов №1 и № 7 *не затопливаются* водами ближайших водных объектов.

Проектируемые сооружения *не располагаются* в водоохранных зонах и прибрежных защитных полосах.

Южная часть отсыпанной площадки куста скважин № 7 Западно-Хоседаюского месторождения находится в водоохранной зоне пересыхающего ручья без названия, при этом проектируемые сооружения в границы водоохранной зоны *не попадают* (чертеж ПО-30-ПО-КС-КП00-1968-ИИ-01.ИГДИ.00-006-ЧРТ том 1 ИГДИ).

Так как территория размещения проектируемых объектов не подвергается опасным гидрологическим процессам в связи с удаленностью от постоянных водных объектов, не затопливается и не попадает в границы водоохранных зон, забор воды из поверхностных источников и сброс сточных вод в водные объекты проектом не предусматривается, при реализации проекта прямого и косвенного негативного воздействия на водные биоресурсы и среду их обитания оказано *не будет*.

В связи с отсутствием прямого и косвенного воздействия на ВБР и среду их обитания, согласование осуществления деятельности по проекту в Северноморском ТУ ФАР *не требуется*.

#### **4.7 Оценка воздействия на особо охраняемые природные территории, территории традиционного природопользования, памятники культуры и иные зоны экологических ограничений**

##### **4.7.1 Особо охраняемые природные территории**

В соответствии с Федеральным законом РФ «Об особо охраняемых природных территориях» от 14 марта 1995 г., № 33-ФЗ к особо охраняемым природным территориям относятся участки земли, водной поверхности и воздушного пространства над ними, где располагаются природные комплексы и объекты, которые имеют особое природоохранное, научное, культурное, эстетическое, рекреационное и оздоровительное значение, которые изъяты решениями органов государственной власти полностью или частично из хозяйственного использования и для которых установлен режим особой охраны. Особо охраняемые природные территории относятся к объектам общенационального достояния.

Настоящий Федеральный закон регулирует отношения в области организации, охраны и использования особо охраняемых природных территорий в целях сохранения уникальных

и типичных природных комплексов, и объектов, достопримечательных природных образований, объектов растительного и животного мира, их генетического фонда, изучения естественных процессов в биосфере и контроля за изменением ее состояния, экологического воспитания населения.

С учетом особенностей режима и статуса, находящихся на них природоохранных учреждений, обычно различаются следующие категории указанных территорий:

- государственные природные заповедники, в том числе биосферные;
- национальные парки;
- природные парки;
- государственные природные заказники;
- памятники природы;
- дендрологические парки и ботанические сады.

Для предотвращения неблагоприятных антропогенных воздействий на государственные природные заповедники, национальные парки, природные парки и памятники природы на прилегающих к ним земельных участках и водных объектах создаются охранные зоны.

Особо охраняемые природные территории могут иметь федеральное, региональное или местное значение и находиться в ведении соответственно федеральных органов исполнительной власти, органов исполнительной власти субъектов Российской Федерации и органов местного самоуправления, а в случаях, предусмотренных статьей 28 настоящего Федерального закона, также в ведении государственных научных организаций и государственных образовательных организаций высшего образования.

В Ненецком автономном округе к настоящему времени общая площадью особо охраняемых природных территорий 7828,506 тыс. гектар. Из них, 7646,606 тыс. га – сухопутная часть с внутренними водоемами и 181,9 тыс. га – морская акватория. Сухопутная часть ООПТ составляет лишь 4,5 % от площади округа, что ничтожно мало в условиях активного промышленного освоения территории. Количество ООПТ на территории НАО 18 шт., в том числе территории традиционного природопользования 8 шт.

Две охраняемые территории имеют федеральный статус и шесть – региональный. Природно-заповедный фонд Федерального значения представлен государственным природным заповедником "Ненецкий" и государственным республиканским зоологическим заказником "Ненецкий", регионального значения – государственными природными заказниками "Вайгач", "Шоинский", "Нижнепечорский" и "Море-Ю", государственными памятниками природы "Пым-Ва-Шор" и "Каньон Большие ворота", Пустозерским комплексным историко-природный музеем, памятником природы регионального значения природный объект «Каменный город»:

– Государственный природный заповедник «Ненецкий». Заповедник организован 18 декабря 1997 года. Имеет особую ценность и международное значение, т.к. является идеальным местом для остановок на пролете, гнездования и линьки многих водоплавающих и околоводных птиц. В весенне-летний сезон в заповеднике встречается около 60 видов птиц, три из которых занесены в Красную книгу РФ (малый (тундровый) лебедь, пискулька и белоклювая гагара). В заповеднике постоянно обитают песец, обский и копытный лемминги, белый медведь, лисица, горностаи, заяц-беляк и россомаха. В южной части обитают бурый медведь, ондатра, волк и лось. На территории заповедника постоянно обитают гренландский и серый тюлени, кольчатая нерпа, морской заяц. Проводится охрана нерестилищ рыб и мест их нагула, в том числе сиговых рыб, печорской семги и нельмы. Общая площадь охраняемой территории 131,5 тыс. га земель и 181,9 тыс. га водной поверхности.

– Государственный зоологический заказник федерального значения «Ненецкий» организован 13 декабря 1985 г. Заказник создан для охраны тундровых и водно-болотных угодий и мест гнездования водоплавающих птиц. Общая площадь 313,4 тыс. га. На территории Заказника отмечено 109 видов птиц, из которых регулярно гнездится 52 вида.

– Государственный природный заказник регионального значения «Нижнепечорский». Площадь 106 тыс. га. Организован 20 октября 1998 г. Включает озеро Голодная Губа и пойму реки Печоры. Природоохранная деятельность направлена на сохранение и восстановление ценных популяций лососевых и сиговых рыб (семги, омуля, чира, пеляди, сига), а также на охрану водно-болотных угодий. Богатая кормовая база, хорошо развитая гидрографическая сеть создают удобства для гнездования водоплавающих птиц (кряква, серая утка, свиязь, хохлатая и морская чернети, морянка) и хищных птиц (дербник, белая сова, зимняк, сапсан).

– Государственный природный заказник «Шоинский», организован 15 января 1997 года. Общая площадь 16,4 тыс га. Организован в целях охраны пролетных путей редкого вида гусей – пискульки, является одним из основных мест остановки фенно-скандинавской популяции белошекой казарки, лебедя-кликун, гуменника. На территории заказника постоянно обитают песец, обский и копытный лемминги, северный олень; периодически обитают лось, бурый медведь, лисица, волк, горноста́й.

– Государственный природный заказник регионального значения «Море-Ю», организован 11 ноября 1999 года на площади 54,8 тыс. га в целях сохранения уникального елового редколесья в долине р. Море-Ю. Еловый остров находится в 150 км севернее предела распространения древесной растительности. На территории острова выявлено 246 видов сосудистых растений; отмечено гнездование редких видов птиц (гуменник, пискулька, кулик), а также хищных птиц (дербник, сапсан, кречет, беркут).

– Памятник природы каньон «Большие Ворота». Организован 2 марта 1987 года в долине р. Белой (приток р. Индига), в 40 км к юго-востоку от поселка Индига, имеет региональный статус. Площадь 212 га. Охраняется уникальный природный ландшафт и редкие виды флоры и фауны. Постоянно обитают белая куропатка, глухарь, рябчик, тетерев, белая сова. Гнездятся перелетные птицы, зимующие в странах Европы и Африки (лебедь-кликун, большой крохаль, вальдшнеп, варакушка). Река Белая служит нерестовым водоемом для семги, а также местом обитания для других ценных видов рыб (голец, хариус).

– Природно-исторический памятник «Городище Пустозерск» был организован 7 января 1987 года на территории первого заполярного форпоста Российского государства – Пустозерска. Территория Пустозерска слабо исследована, но уже на данном этапе обнаружены десятки памятников, в том числе, уникальное древнее историческое поселение Ортино. Сочетание уникальных ландшафтных комплексов и их историческая значимость делают эту территорию особо ценной как в научном, так и культурном отношении.

– Памятник природы «Пым-Ва-Шор». Организован 1 августа 2000 года на площади 2425 га в целях сохранения уникального природного ландшафта, редких видов флоры и фауны, минеральных и термальных источников, геологических образований и карстовых пещер; имеет региональный статус. К охраняемым объектам относятся археологические памятники каменного века и самоедский храм «Хамят-пензи». В районе ручья Пым-Ва-Шор наряду с типичной тундровой растительностью произрастает елово-можжевельново-березово-ивовое редколесье, где произрастают редкие растения (ветреница лесная, кизильник одноцветковый, воронец красноплодный). На территории памятника природы постоянно обитают заяц-беляк, белый песец, горноста́й. Сезонно обитают бурый медведь, лось, белолобый гусь, гуменник, куропатка, белая сова.

Природный заказник «Вайгачский», организованный в 1963 году, прекратил свое существование 27 декабря 1994 года. В соответствии с постановлением Администрации Ненецкого автономного округа №111-п от 29.05.2007 г. природный заказник «Вайгач» вновь учрежден на территории острова Вайгач и прилегающих к нему островах на площади 242,778 тыс. га для сохранения и восстановления флоры и фауны Заполярья, занесенных в Красные книги Российской Федерации и Ненецкого автономного округа особо охраняемых растений и животных, историко-культурного наследия народов Крайнего Севера, арктических ландшафтов. На территории заказника расположены крупнейшие места

гнездовой белошекой казарки, малого лебеда и нырковых уток. Также имеют место массовые останки нырковых уток на пролете.

ООПТ могут иметь федеральное, региональное или местное значение и находиться в ведении соответственно федеральных органов исполнительной власти, органов исполнительной власти субъектов Российской Федерации и органов местного самоуправления, а в случаях, предусмотренных статьей 28 настоящего Федерального закона, также в ведении государственных научных организаций и государственных образовательных организаций высшего образования.

Администрация муниципального района «Заполярный район» Ненецкого автономного округа № 01-31-3008/25-0-1 от 18.07.25г. сообщает об отсутствии особо охраняемых природных территорий местного значения Заполярного района, в т.ч. проектируемых и перспективных, их зон охраны.

Департамент природных ресурсов, экологии и агропромышленного комплекса Ненецкого автономного округа (Департамент ПР и АПК НАО) в ответе № 3979 от 21.07.2025г. сообщает, что существующие, перспективные и проектируемые особо охраняемые природные территории (ООПТ) регионального значения и их охранные зоны отсутствуют.

Ответы представлены в приложении И, Том 8.2.

Ближайшая ООПТ – Государственный природный заказник «Море-Ю» расположен от участка работ порядка 31 км восточнее. Пустозерский комплексный историко-природный музей расположен на расстоянии 247 км западнее (Рисунок 4.1).

ООПТ федерального значения представлен государственным природным заповедником «Ненецкий» и расположен от участка работ порядка 158 км северо-западнее. (Рисунок 4.1).

Планируемый заказник «Озера Серьерты» расположен от участка работ порядка 25,5 км восточнее (Рисунок 4.1).

В зоне влияния намечаемой хозяйственной деятельности, особо охраняемые природные территории (ООПТ) отсутствуют. Таким образом, воздействие на природные комплексы ближайших ООПТ в результате намечаемой деятельности оказано не будет.

Так как воздействие на природные комплексы ООПТ в результате намечаемой деятельности оказано не будет, в связи с достаточной удалённостью ближайших ООПТ от участка проектирования, то дополнительных мероприятий по их охране проводить не требуется.

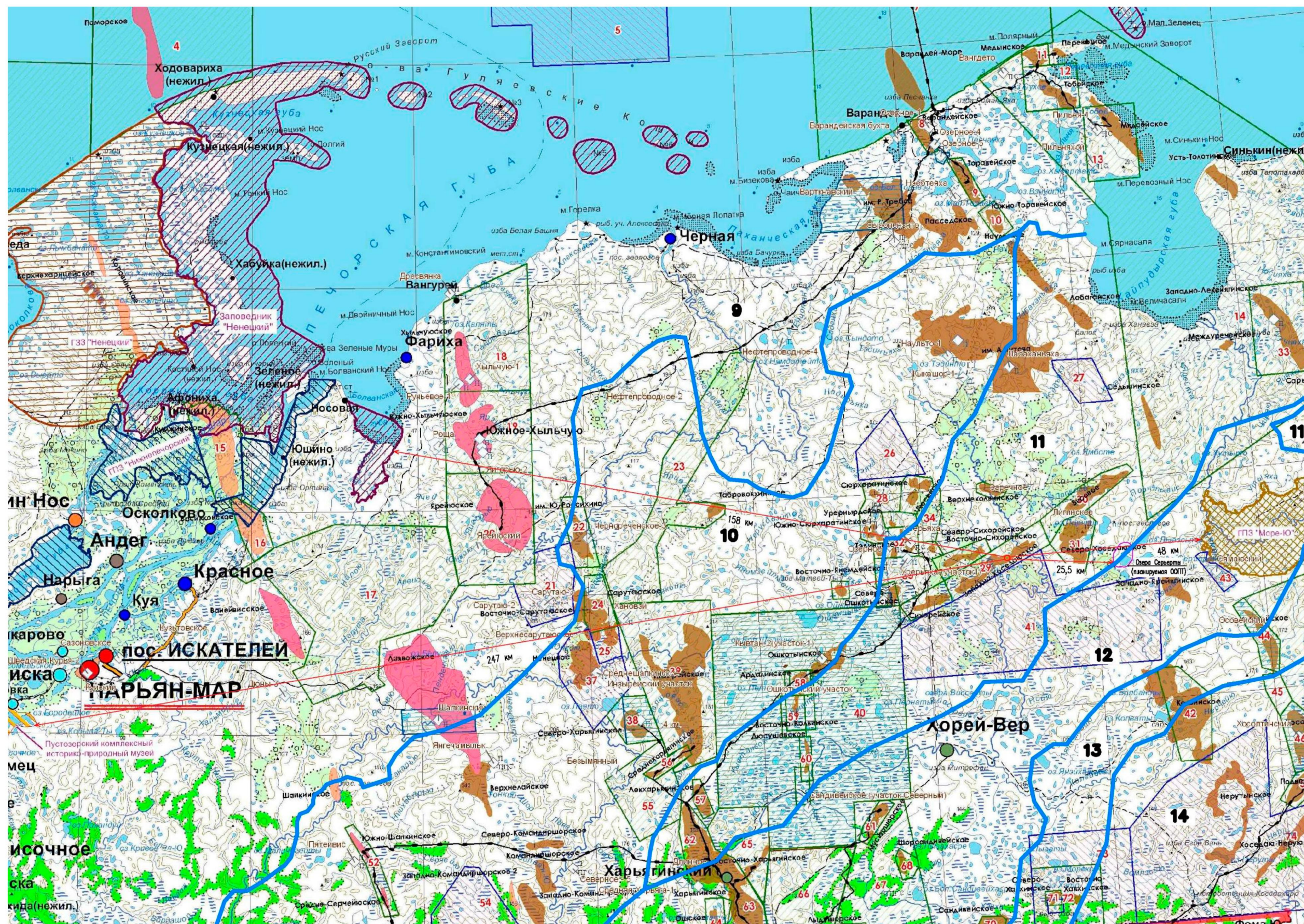


Рисунок 4.1 – Карта – схема ближайших ООПТ от района работ

#### 4.7.2 Территории традиционного природопользования

Согласно постановлению администрации Ненецкого автономного округа № 1025 от 29.12.01 «Положение о территориях традиционного природопользования коренных малочисленных народов севера в Ненецком автономном округе» и соответствующих постановлений №26-32 от 21.01.2002 в целях защиты на территории Ненецкого автономного округа исконной среды обитания и традиционного образа жизни малочисленных народов, сохранения и развития самобытной культуры малочисленных народов, сохранения на территориях традиционного природопользования биологического разнообразия образованы территории традиционного природопользования (ТТПП). Все ТТПП образованы в границах землеотводов соответствующих сельскохозяйственных производственных кооперативов (СПК).

На земельных участках, находящихся в пределах границ территорий традиционного природопользования, для обеспечения кочевки оленей, водопоя животных, проходов, проездов, водоснабжения, прокладки и эксплуатации линий электропередачи, связи и трубопроводов, а также других нужд могут устанавливаться сервитуты в соответствии с законодательством Российской Федерации, если это не нарушает правовой режим данных территорий.

Изъятие земельных участков под строительство и размещение объектов, а также любое использование этих территорий, возможно при условии сохранения правового и охранного режимов ТТПП, установленных законодательством РФ и НАО.

В соответствии с пунктами 3.4 и 3.6 Приложения № 1 к Постановлению Администрации Ненецкого автономного округа № 1025 от 29.12.2001 «Положение о территориях традиционного природопользования (ТТП) коренных малочисленных народов севера в Ненецком автономном округе»: «..... *изъятие и предоставление земельных участков и других обособленных природных объектов, находящихся в пределах границ территорий традиционного природопользования окружного значения, для иных нужд производится в соответствии с законодательством с предварительным уведомлением, консультациями и с согласия лиц, относящихся к малочисленным народам, общин малочисленных народов или их уполномоченных лиц, пользующихся указанными территориями традиционного природопользования окружного значения при условии полного возмещения убытков землепользователями*».

Администрация муниципального района «Заполярный район» Ненецкого автономного округа № 01-31-3008/25-0-1 от 18.07.25г. (Приложение И, Том 8.2) сообщает, что территорий традиционного природопользования коренных малочисленных народов Севера местного значения Заполярного района (по имеющейся информации в соответствии с постановлениями администрации ПАО от 21.01.2002 № 26 и № 30 проектируемый объект расположен в границах ТТПП КМНС окружного значения «Дружба Народов»).

#### 4.7.3 Ключевые орнитологические территории и водно-болотные угодья

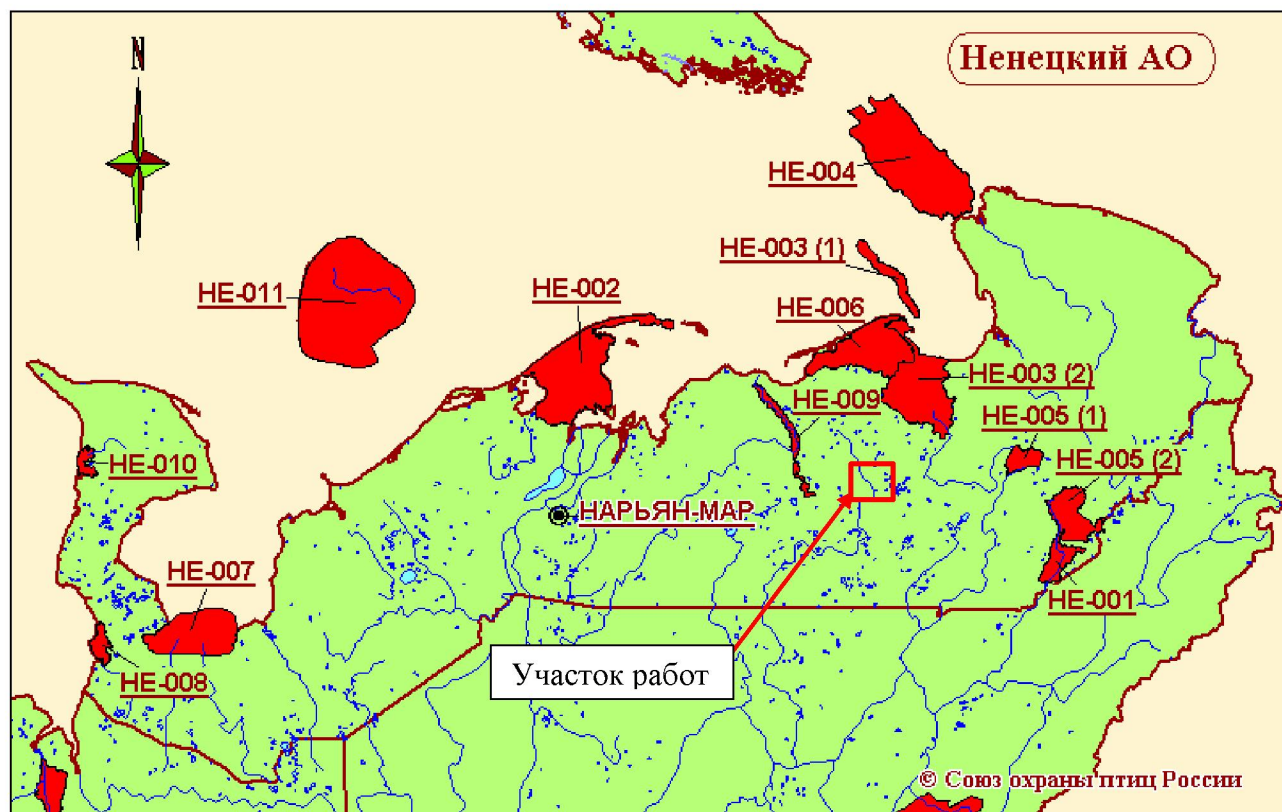
Ключевые орнитологические территории (КОТР) – это территории, имеющие важнейшее значение для птиц в качестве мест гнездования, линьки, зимовки и остановок на пролёте.

К ключевым орнитологическим территориям относятся:

- места обитания видов, находящихся под глобальной угрозой исчезновения;
- места с относительно высокой численностью редких и уязвимых видов (подвидов, популяций), в том числе занесенных в Красный список МСОП и Красную книгу РФ;
- места обитания значительного количества эндемичных видов, а также видов, распространение которых ограничено одним биомом;
- места формирования крупных гнездовых, зимовочных, линных и пролётных скоплений птиц.

Ключевые орнитологические территории в районе работ показаны на рисунке 4.2.

На основании карты-схемы ключевых орнитологических территорий «Север Европейской России», размещённой на сайте Союза охраны птиц России <http://www.rbcu.ru/> на территории района работ ключевые орнитологические территории отсутствуют.



- НЕ-001 - Среднее течение р. Большая Роговая
- НЕ-002 - Русский Заворот и восток Малоземельской тундры
- НЕ-003 - Хайпудырская губа, о-ва Бол. и Мал. Зеленцы, Долгий, Матвеев
- НЕ-004 - Остров Вайгач
- НЕ-005 - Вашуткины, Падимейские и Харбейские озера
- НЕ-006 - Варандейская Лапта
- НЕ-007 - Южное побережье Чешской губы
- НЕ-008 - Полуостров Канин (междуречье рек Яжмы и Несь)
- НЕ-009 - Бассейн реки Черная
- НЕ-010 - Междуречье рр. Торны и Шойны

#### Рисунок 4.2 – КОТР Ненецкого автономного округа

Ближайший КОТР НЕ-009 «Бассейн реки Черная» расположен в 41 км западнее от участка работ.

Ближайшее водно-болотное угодье «Нижнее Двубье» находится 380 км юго-восточнее от участка работ.

Согласно ответу Департамента природных ресурсов, экологии и агропромышленного комплекса Ненецкого автономного округа (Департамент ПР и АПК НАО) №3979 от 21.07.2025г. водно-болотные угодья международного значения и особо ценные водно-болотные угодья отсутствуют (Приложение И, Том 8.2).

Администрация муниципального района «Заполярный район» Ненецкого автономного округа сообщает об отсутствии водно-болотных угодий местного значения (Приложение И, Том 8.2).

#### 4.7.4 Объекты историко-культурного наследия

В соответствии с Федеральным законом «Об объектах культурного наследия (памятниках истории и культуры) народов Российской Федерации» (№73-ФЗ от 25.06.2002 г с изменениями и дополнениями) к объектам культурного наследия (памятникам истории и культуры) народов Российской Федерации (далее - объекты культурного наследия) относятся объекты недвижимого имущества (включая объекты археологического наследия) и иные объекты с исторически связанными с ними территориями, произведениями живописи, скульптуры, декоративно-прикладного искусства, объектами науки и техники и иными предметами материальной культуры, возникшие в результате исторических событий, представляющие собой ценность с точки зрения истории, археологии, архитектуры, градостроительства, искусства, науки и техники, эстетики, этнологии или антропологии, социальной культуры и являющиеся свидетельством эпох и цивилизаций, подлинными источниками информации о зарождении и развитии культуры.

Объекты культурного наследия в соответствии Федеральным законом №73-ФЗ от 25.06.2002 г подразделяются на следующие виды:

- памятники;
- ансамбли;
- достопримечательные места.

В целях обеспечения сохранности объекта культурного наследия в его исторической среде на сопряженной с ним территории устанавливаются зоны охраны объекта культурного наследия: охранная зона, зона регулирования застройки и хозяйственной деятельности, зона охраняемого природного ландшафта.

Согласно ответу Департамента внутреннего контроля и надзора НАО:

- отсутствуют объекты культурного наследия, включённые в Единый государственный реестр объектов культурного наследия (памятников истории и культуры) народов Российской Федерации, выявленные объекты культурного наследия и объекты, обладающие признаками объекта культурного наследия (в т. ч. археологического);
  - испрашиваемый объект находится вне зон охраны объектов культурного наследия, включённых в реестр, защитных зон объектов культурного наследия и границ территорий объектов археологического наследия;
  - департамент располагает сведениями об отсутствии на территории выполнения работ объектов культурного наследия (в т.ч. археологического);
- отсутствует необходимость проведения государственной историко-культурной экспертизы.

Поскольку никакая современная методика археологического поиска не может предусмотреть полное выявление всех памятников, то при земляных работах могут быть открыты новые археологические объекты или отдельные находки, имеющие историческую ценность.

В этом случае, при их обнаружении, вступает в силу п. 4 ст. 36 Федерального закона от 25.06.2002 № 73-ФЗ «Об объектах культурного наследия (памятниках истории и культуры) народов Российской Федерации», согласно которой:

*В случае обнаружения в ходе проведения изыскательских, проектных, земляных, строительных, мелиоративных, хозяйственных работ, указанных в статье 30 настоящего Федерального закона работ по использованию лесов и иных работ объекта, обладающего признаками объекта культурного наследия, в том числе объекта археологического наследия, заказчик указанных работ, технический заказчик (застройщик) объекта капитального строительства, лицо, проводящее указанные работы, обязаны незамедлительно приостановить указанные работы и в течение трех дней со дня обнаружения такого объекта направить в региональный орган охраны объектов культурного наследия письменное заявление об обнаруженном объекте культурного наследия.*

Региональный орган охраны объектов культурного наследия, которым получено такое заявление, организует работу по определению историко-культурной ценности такого объекта в порядке, установленном законами или иными нормативными правовыми актами субъектов Российской Федерации, на территории которых находится обнаруженный объект культурного наследия.

#### **4.7.5 Земли лесного фонда**

Согласно ответа Департамента природных ресурсов, экологии и агропромышленного комплекса Ненецкого автономного округа (Департамент ПР и АПК НАО) №3979 от 21.07.2025г. защитные леса и особо защитные участки леса, лесопарковые зеленые пояса отсутствуют.

Администрация муниципального района «Заполярный район» Ненецкого автономного округа № № 01-31-3008/25-0-1 от 18.07.25г. сообщает об отсутствии лесных участков, находящихся в муниципальной собственности.

Решения о создании лесопарковых зеленых поясов или зон, об отнесении лесов к защитным и резервным лесам, на территории участка района работ Администрацией Заполярного района не принимались.

Ответы представлено в приложении И, Том 8.2.

#### **4.7.6 Особо ценные продуктивные сельскохозяйственные угодья, мелиорированные земли**

Согласно ответу Департамента природных ресурсов, экологии и агропромышленного комплекса Ненецкого автономного округа (Департамент ПР и АПК НАО) №3979 от 21.07.2025г. особо ценные продуктивные сельскохозяйственные угодья, использование которых для других целей не допускается; мелиорированные земли отсутствуют (Приложение И).

Департамент мелиорации Министерства сельского хозяйства информирует, в границах участка района работ по проектируемому Объекту на территории муниципального района «Заполярный район» Ненецкого автономного округа Архангельской области объекты федеральной собственности, находящиеся в оперативном управлении учреждений в области мелиорации земель, а также мелиорированные земли (земельные участки), относящиеся к федеральной собственности и закрепленные на праве постоянного бессрочного пользования за учреждениями в области мелиорации земель, подведомственными Минсельхозу России, отсутствуют. Ответ представлен в Приложении И, Том 8.2.

Администрация муниципального района «Заполярный район» Ненецкого автономного округа № № 01-31-3008/25-0-1 от 18.07.25г. сообщает что решения об отнесении земель к особо ценным или продуктивным сельскохозяйственным угодьям, на территории участка работ Администрацией Заполярного района не принимались. Ответ представлен в Приложении И, Том 8.2.

#### **4.7.7 Лечебно-оздоровительные местности и курорты**

Администрация муниципального района «Заполярный район» Ненецкого автономного округа (Приложение И, Том 8.2) сообщает об отсутствии:

- лечебно-оздоровительных местностей и курортов местного значения, их зон санитарной (горно-санитарной) охраны;
- природно-лечебных ресурсов, находящихся в муниципальной собственности.

Департамент здравоохранения, труда и социальной защиты населения Ненецкого автономного округа (Приложение И, Том 8.2), сообщает об отсутствии на территории Ненецкого автономного округа:

- лечебно-оздоровительных местностей и курортов местного, регионального и федерального значения;

- округов санитарной (горно-санитарной) охраны территорий лечебно-оздоровительных местностей и курортов;
- участков морского водопользования, используемых для рекреационного, лечебно-оздоровительного, хозяйственно-питьевого и культурно-бытового морского водопользования населения;
- зон санитарной охраны участков морского водопользования и полос суши, прилегающих к участкам морского водопользования.

#### **4.7.8 Зоны санитарной охраны подземных и поверхностных источников водоснабжения**

Согласно ответу Департамента природных ресурсов, экологии и агропромышленного комплекса Ненецкого автономного округа (Департамент ПР и АПК НАО) №3979 от 21.07.2025г. поверхностные и подземные источники хозяйственно-питьевого водоснабжения в районе работ отсутствуют (Приложение И, Том 8.2).

Администрация муниципального района «Заполярный район» Ненецкого автономного округа сообщает об отсутствии поверхностных и подземных источников хозяйственно-питьевого водоснабжения, находящихся в ведении Администрации, их зон санитарной охраны (Приложение И, Том 8.2).

#### **4.7.9 Другие экологические ограничения**

Администрация муниципального района «Заполярный район» Ненецкого автономного округа (Приложение И, Том 8.2) сообщает об отсутствии:

- санитарно-защитных зон и санитарных разрывов производственных объектов, находящихся в муниципальной собственности;
- несанкционированные свалки в районе размещения проектируемого объекта Администрацией Заполярного района не выявились.

#### **4.7.10 Отходы**

Администрация муниципального района «Заполярный район» Ненецкого автономного округа сообщает об отсутствии захоронений опасных отходов, полигонов ТБО, ТКО, эксплуатируемых подведомственными организациями (Приложение И, Том 8.2).

#### **4.7.11 Приаэродромные территории аэродромов**

Администрация муниципального района «Заполярный район» Ненецкого автономного округа сообщает, что обращения от операторов или застройщиков аэродромов о выдаче заключений на проекты приаэродромных территорий, предусмотренных утвержденным порядком (Постановление Правительства РФ от 02.12.2017 №1460), на территории проектируемого объекта не поступали.

### **4.8 Оценка воздействия на социально-экономическую обстановку района**

В административном отношении район работ находится в МР «Заполярный район» Ненецкого автономного округа Архангельской области. Информация приведена по данным, опубликованным на официальных сайтах администраций МО «Заполярный район», Ненецкого автономного округа, а также согласно сведениям Департамента здравоохранения, труда и социальной защиты населения Ненецкого автономного округа.

Единственный в Ненецком автономном округе (далее – НАО) муниципальный район образован в феврале 2005 года в рамках реформы местного самоуправления в России. Полное наименование – муниципальное образование «Муниципальный район «Заполярный район». Административный центр – п. Искателей, расположенный в непосредственной близости от окружной столицы, получил статус районного центра в декабре 2008 года.

Площадь района – около 170 тыс. км<sup>2</sup>. Район занимает всю территорию Ненецкого округа, за исключением земель городского округа «город Нарьян-Мар». В состав района входят межселенные территории и 19 муниципальных образований-поселений, в том числе 1 городское и 18 сельских.

Общая численность населения НАО на 1 января 2025 г. составляет 41906 человек, из них городское население составляет 31382 человека.

Динамика основных показателей в НАО показана в таблице (Таблица 4.15).

**Таблица 4.15 – Динамика основных показателей в НАО**

Показатель	2019	2020	2021	2022	2023	2024
Численность постоянного населения на конец года, тыс. человек	43,8	44,1	41,4	41,4	41,4	41,9
Коэффициент рождаемости, на 1 000 человек населения	13,3	13,5	12,3	11,6	12,2	-
Коэффициент смертности, на 1 000 человек населения	8,6	10,1	11,9	10,7	10,4	-
Коэффициент естественного прироста (убыли) населения, на 1 000 человек населения	4,7	3,4	0,4	0,9	1,8	-
Миграционный прирост (убыль) населения, человек	77	129	136	-81	-	-
Объем валового регионального продукта (в процентах к предыдущему году)	99,6	85,6	108,6	112,3	96,7	-
Объем инвестиций в основной капитал, млн. рублей	97 035	89 613	74829	85906	86425	-
Объем ввода жилья, тыс. кв.м.	18,9	17,0	17,8	35,7	21,7	25,2
Индекс промышленного производства, % к предыдущему году	98,9	88,9	102,6	-	93,6	97,4
Объем продукции сельского хозяйства, млн. рублей	935,6	775,5	1276,0	1486,7	1342,1	1572,8
Среднемесячная начисленная заработная плата работников организаций, рублей	88 027	92 237	95 705	103091	111811	-
Средний размер назначенных пенсий, рублей	22 714	23854	25517	-	-	-
Величина прожиточного минимума в среднем на душу населения, рублей	19 993	21 848	22 219	25149	26817	28024
Общая численность безработных (по методологии МОТ), тыс. человек	1,8	1,9	1,6	-	-	-
Индекс потребительских цен, % (декабрь к декабрю предыдущего года)	104,1	103,4	103,7	101,8	104,6	-
Стоимость условного (минимального) набора продуктов питания, на конец периода, рублей, в расчете на месяц	6 433,7	6 602,9	7 141,7	6 155,7	-	8517,9
Оборот розничной торговли, млн. рублей	9 831,1	10009,6	10473,6	11596,7	12808,6	13938,7

В социально-экономическом развитии НАО определяющим является минерально-сырьевой комплекс. В общем объеме промышленной продукции, вырабатываемой в округе, более 90 % составляет продукция нефтедобывающего комплекса.

Отличительными особенностями округа являются: высокая степень изученности нефтегазоносных площадей, их достаточно компактное размещение.

На территории Ненецкого автономного округа осуществляют свою деятельность 1120 предприятий и организаций.

В структуре промышленного производства Ненецкого автономного округа 98,5 % занимает топливная промышленность. На землях МО «Заполярный район» расположены нефтяные и газовые месторождения. Проложена сеть трубопроводов для транспортировки углеводородного сырья в пределах и за пределы региона.

Крупнейшими нефтедобывающими компаниями являются ОАО «Роснефть», ООО «ЛУКОЙЛ-Коми», ООО «Компания Полярное Сияние», ООО «Нарьян-Марнефтегаз».

Структура агропромышленного комплекса округа представлена сельскохозяйственными, рыбодобывающими, перерабатывающими предприятиями, общинами и частными хозяйствами. Производством сельскохозяйственной продукции занимаются 25 хозяйств с различной формой собственности, 38 крестьянско-фермерских хозяйств и 192 личных подсобных хозяйства. В сельскохозяйственной отрасли занято около 3 тысяч человек, из них 2 тысячи – представители коренных малочисленных народов Севера.

Представители коренного населения ведут кочевой и оседлый образ жизни. Основной сферой деятельности ненцев являются традиционные отрасли хозяйства – оленеводство, охотный промысел и рыболовство.

Сеть образовательных учреждений в МО «Заполярный район» насчитывает 31 общеобразовательное учреждение и 27 дошкольных общеобразовательных учреждений. Обеспеченность учреждениями культурно-досугового типа составила 26 единиц.

В Ненецком округе имеется развитая сеть государственных и муниципальных учреждений культуры, доступных всем слоям населения. Библиотечное обслуживание населения осуществляют 35 библиотек, из них 33 на селе. Музейная сеть включает в себя 2 государственных музея и 14 муниципальных, общественных и корпоративных музейных учреждений.

В округе работают 2 детские школы искусств, где открыты отделения: фортепиано, струнно-народное, народное, оркестровое, духовых инструментов и художественное отделения.

Система здравоохранения региона представлена 4 государственными бюджетными учреждениями здравоохранения, в том числе 39 структурных подразделений: 6 амбулаторий, 5 участковых больниц, 3 ФАПа и 25 фельдшерских здравпунктов. При этом 5 медицинских организаций (амбулатории и участковые больницы, включая ФАПы) расположены в труднодоступных 3 сельских населенных пунктах, при отсутствии автодорожного сообщения между поселениями. Особенностью сети медицинских учреждений региона является отсутствие на территории Ненецкого автономного округа учреждений здравоохранения, оказывающих специализированную медицинскую помощь, в том числе высокотехнологичную медицинскую помощь.

В ходе проведения анализа причин смертности в Ненецком автономном округе за последние 5 лет отмечается повышение общей смертности населения. За эти годы отмечается волнообразная динамика изменения показателей смертности, при этом самое низкое значение зарегистрировано в 2019 году.

В 2020 году в Ненецком автономном округе было зарегистрировано 52170 случаев заболеваний. В 2019 году было зарегистрировано 60952 случаев заболеваний. В течение последних 3 лет наблюдается снижение общей заболеваемости в регионе.

В целях повышения доступности медицинской помощи, повышения уровня лечебно-профилактической и консультативно-диагностической помощи коренным малочисленным народам, проживающим на территории Ненецкого автономного округа и ведущим

традиционный образ жизни, а также населению отдаленных сельских поселений, медицинскими организациями округа используется выездная форма работы.

Выездная форма работы по оказанию медицинской помощи сельскому населению осуществляется, в соответствии с утвержденным планом-графиком на текущий год, передвижными отрядами ГБУЗ НАО «Центральная районная поликлиника Заполярного района НАО»: медицинским и флюорографическим передвижным отрядом, а также выездной бригадой ГБУЗ НАО «Ненецкая окружная стоматологическая поликлиника». В состав передвижного медицинского отряда входят следующие специалисты: врач-хирург, врач акушер-гинеколог, врач отоларинголог, врач офтальмолог, врач невролог, врач-эндокринолог, врач функциональной диагностики, врач психиатр-нарколог, зубной врач. Выездная работа организована таким образом, что в населенные пункты на 4-5 дней выезжает 1 - 2 специалиста на рейсовом авиатранспорте.

В округе ежегодно реализуется медико-социальный проект «Красный чум». Финансирование Проекта осуществляется за счет финансовых средств окружного бюджета и нефтяных компаний. Проект «Красный чум» стал реализовываться по инициативе общественного движения «Ассоциация ненецкого народа «Ясавэй» при поддержке ОАО «ЛУКОЙЛ» в 2002 году, в 2005 – продолжен, а в 2008 году получил долгосрочный ежегодный плановый характер и пополнился партнерами.

Целями проекта являются обеспечение доступности медицинской помощи кочевому населению в труднодоступных регионах Заполярья, обследование и лечение оленеводов и их семей, проведение профилактической работы, обучение чумработниц методам оказания первой медицинской помощи и правилам пользования медицинскими аптечками, обеспечение оленеводческих бригад медикаментами.

Ненецкий автономный округ является регионом с высокой паразитарной заболеваемостью, превышающей средне-федеральные показатели в 2 раза. Ведущее место среди гельминтозов, регистрирующихся в округе, занимает дифиллоботриоз, уровень заболеваемости которым превышает среднестатистические показатели по России в 15 раз. Основной причиной заражения населения дифиллоботриозом является широко распространенная привычка населения употреблять в пищу сырую или не прошедшую должным образом термическую обработку рыбу.

Территория Большеземельской тундры, в том числе изучаемая территория, эндемична по заболеванию природно-очаговым заболеванием - туляреимией. Основным источником заболевания для тундрового очага являются лемминги, для пойменного очага, находящегося в пойме р. Печора – водяная крыса, ондатра и др. грызуны. Большую роль в передаче инфекции играют комары, слепни и др. летающие кровососущие насекомые. Фактором передачи заболевания туляреимией также может послужить употребление для питьевых и хозяйственно-бытовых нужд (умывание) воды из открытых не проточных водоемов. Основной мерой профилактики туляреимии среди населения, в первую очередь работающих в полевых условиях, является проведение иммунизации населения туляреимийной вакциной 1 раз в 5 лет и обеспечение населения доброкачественной питьевой водой.

Вся территория округа, включая изучаемую территорию, является неблагополучной по заболеванию бешенством диких и домашних животных. Ежегодно случаи бешенства регистрируются среди песцов, лис, волков, а также северных оленей в оленеводческих хозяйствах.

По уточненным данным на территории НАО имеется 3 неблагополучных по сибирской язве населенных пункта (д. Лабожское, д. Пылемец, д. Щелино), где последние случаи заболевания животных сибирской язвой были зарегистрированы в 1927-1934 гг., и 26 сибирезвенных захоронений. Сибирезвенные захоронения не имеют четких границ, поэтому не отнесены к скотомогильникам и не отмечены на ситуационных планах. Сибирезвенные захоронения могут находиться в районе истока р. Колва (район оз. Ямбото), по р. Юньяха, и в районе оз. Порчты.

### ***Хозяйственное использование территории***

Участок работ расположен на землях ООО «СК» РУСВЬЕТПЕТРО».

В соответствии с Распоряжением Правительства РФ от 08.05.2009г №631-р вся территория муниципального района Заполярный район (кроме городского поселения раб. пос. Искателей) является местом традиционного проживания и традиционной хозяйственной деятельности коренных малочисленных народов Российской Федерации.

Основная масса земель сельскохозяйственного назначения приходится на оленьи пастбища.

Все земли сельскохозяйственного назначения находятся в государственной и муниципальной собственности. Они предоставлены предприятиям и организациям на праве долгосрочного пользования, праве аренды под оленьи пастбища и на праве постоянного (бессрочного) пользования и аренды под сельскохозяйственные угодья.

Участок работ малообжитой, труднодоступный. На территории района работ отсутствуют населенные пункты и постоянно проживающее население.

Автомобильные дороги в районе работ отсутствуют. Сообщение в течение года осуществляется вертолётом, а в зимний период доставка груза и персонала осуществляется после промерзания тундры по зимникам вездеходным гусеничным транспортом.

В районе работ разрабатываются и начинают осваиваться Сюрхаратинское, Урернырдское, Сихорейское, Восточно-Сихорейское, Северо-Ошкотынское, Северо-Хоседаюское и другие месторождения. Недропользование осуществляется ООО «СК» РУСВЬЕТПЕТРО» согласно лицензиям.

### ***Скотомогильники и биотермические ямы***

Управление Роспотребнадзора на Ненецкому автономному округу сообщает что, сибиреязвенные скотомогильники на территории округа нет, на учете числятся 26 захоронений, географические координаты и четкие границы которых не определены. Все места падежа животных от сибирской язвы находятся вне зон затопления. Управление Роспотребнадзора по НАО, в виду массового заболевания и гибели северных оленей от сибирской язвы в 1931 году в районе осуществления проектно-изыскательских работ, предлагает провести плановую вакцинацию сотрудников против сибирской язвы.

## **4.9 Оценка воздействия на окружающую среду при обращении с отходами**

Настоящий раздел разработан с целью определения количества отходов, образующихся на этапах строительства и эксплуатации проектируемых объектов, установления степени опасности отходов для окружающей природной среды, решения вопросов накопления, обезвреживания, утилизации и размещения отходов.

Раздел разработан на основании принятых проектных решений с учетом технических и технологических параметров проектируемого оборудования, а также удельных показателей образования отходов, содержащихся в нормативно-правовых документах в области охраны окружающей среды при обращении с отходами производства и потребления.

Данный раздел разработан с учетом требований и рекомендаций федеральных нормативных правовых актов и нормативно-технических документов, а также нормативных и методических документов:

- Федеральный закон от 24.04.1998 г. №89-ФЗ «Об отходах производства и потребления»;
- Федеральный закон от 30.03.1999 г. №52-ФЗ «О санитарно-эпидемиологическом благополучии населения»;
- Федеральный классификационный каталог отходов, утвержденный приказом Росприроднадзора от 22.05.2017 г. №242 (ФККО-2017);
- Сборник нормативно-методических документов «Безопасное обращение с отходами», С-Пб 2004 г.;

- СанПиН 2.1.3684-21 «Санитарно-эпидемиологические требования к содержанию территорий городских и сельских поселений, к водным объектам, питьевой воде и питьевому водоснабжению населения, атмосферному воздуху, почвам, жилым помещениям, эксплуатации производственных, общественных помещений, организации и проведению санитарно-противоэпидемических (профилактических) мероприятий»;
- Сборник удельных показателей образования отходов производства и потребления (разраб. НИЦПУРО при Минэкономике РФ и Госкомитете РФ по охране окружающей среды). – М., 1999 г.;
- РДС 82-202-96 «Правила разработки и применения нормативов трудноустраняемых потерь и отходов материалов в строительстве»;
- «Справочные материалы по удельным показателям образования важнейших видов отходов производства и потребления» НИЦПУРО при Минэкономике и Минприроды России, 1997 г.;
- «Методические рекомендации по расчету нормативов образования отходов для автотранспортных предприятий», НИИ «Атмосфера», Санкт-Петербург, 2003 г.;
- «Методические рекомендации по оценке объемов образования отходов производства и потребления, М., 2003 г.;
- «Временные методические рекомендации по расчету нормативов образования отходов производства и потребления», С-Пб, 1999 г.;
- «Сборник методик по расчету объемов образования отходов», ЦОЭК, С-Петербург, 2003 г.;
- «Рекомендации по определению норм накопления твердых бытовых отходов для городов РСФСР», 1982 год.

Степень воздействия отходов на окружающую среду зависит от количественных и качественных характеристик отходов (количество образования, класс опасности, свойства отходов), условий их накопления на территории проведения работ, условий транспортирования отходов с мест образования.

С целью выявления отходов и их количественных характеристик проведена идентификация:

- источников образования отходов;
- ориентировочных количественных характеристик отходов (объемы образования);
- качественных характеристик отходов (физико-химические свойства, агрегатное состояние, класс опасности).

Класс опасности отхода является мерой его опасности для окружающей среды и определяется содержанием в нем вредных веществ, обладающих опасными свойствами (токсичностью, взрыво- и пожароопасностью, высокой реакционной способностью и пр.).

В соответствии с Федеральным законом «Об отходах производства и потребления» отходы производства и потребления подразделяются на пять классов опасности:

- 1 класс опасности – чрезвычайно опасные;
- 2 класс опасности – высоко опасные;
- 3 класс опасности – умеренно опасные;
- 4 класс опасности – малоопасные;
- 5 класс опасности – практически неопасные.

В настоящем проекте классы опасности отходов, образующихся в период строительства и эксплуатации проектируемых объектов, определены в соответствии с ФККО-2017.

При организации и проведении намечаемой деятельности предусматривается образование отходов на следующих стадиях:

- строительство проектируемых объектов;
- эксплуатация проектируемых объектов.

Воздействие на окружающую среду при обращении с отходами в период строительства проектируемых объектов ограничивается временем проведения строительных работ – количество отходов определено в виде валового образования за период отдельного этапа строительства и за весь период строительных работ.

Воздействие на окружающую среду при обращении с отходами в период эксплуатации при штатном режиме работы является постоянным – количество отходов определено в виде годового образования.

Исходная информация для выполнения настоящего раздела принята согласно нормативно-экологической документации, материалам разделов проекта.

#### **4.9.1 Виды и количество отходов при строительстве проектируемых объектов**

В период строительства источниками образования отходов являются:

- строительно-монтажные работы (сварочные, изоляционные и другие);
- жизнедеятельность рабочего персонала.

Техническое обслуживание и текущий ремонт транспортной и строительной техники будет производиться в сервисных центрах строительного подрядчика за счет подрядной организации, и договоры на утилизацию образующихся при этом отходов заключаются строительным подрядчиком самостоятельно, отходы от эксплуатации автотранспорта в данном проекте не учтены.

Отходы, образуемые в период строительства, относятся к 3, 4 и 5 классам опасности.

Таблица 4.16 представляет количество образования отходов за период строительства.

**Таблица 4.16 - Количество образования отходов за период строительства**

<b>Наименование отходов</b>	<b>Класс опасности</b>	<b>Количество отходов т/период строительства</b>
Отходы минеральных масел моторных	3	0,094
Мусор от офисных и бытовых помещений организаций несортированный (исключая крупногабаритный)	4	0,258
Обтирочный материал, загрязненный нефтью или нефтепродуктами (содержание нефти или нефтепродуктов менее 15 %)	4	0,093
Отходы прочих теплоизоляционных материалов на основе минерального волокна незагрязненные	4	0,073
Тара из черных металлов, загрязненная лакокрасочными материалами (содержание менее 5%)	4	0,392
Шлак сварочный	4	0,056
Песок, загрязненный нефтью или нефтепродуктами (содержание нефти или нефтепродуктов менее 15 %)	4	1,5
Лом и отходы стальные несортированные	5	0,590
Отходы цемента в кусковой форме	5	0,153
Остатки и огарки стальных сварочных электродов	5	0,045
Отходы изолированных проводов и кабелей	5	0,113

Наименование отходов	Класс опасности	Количество отходов т/период строительства
Пищевые отходы кухонь и организаций общественного питания несортированные	5	0,119
<b>ВСЕГО</b>		<b>3,486</b>
в том числе:		
<b>3 класс опасности</b>		<b>0,094</b>
<b>4 класс опасности</b>		<b>2,372</b>
<b>5 класс опасности</b>		<b>1,020</b>

#### 4.9.2 Виды и количество отходов при эксплуатации проектируемых объектов

При эксплуатации проектируемых объектов будут формироваться следующие виды отходов:

- обтирочный материал, загрязненный нефтью или нефтепродуктами (содержание нефти или нефтепродуктов менее 15%) – ТО и ремонт оборудования;
- тара из черных металлов, загрязненная лакокрасочными материалами (содержание менее 5%) – ТО и ремонт оборудования;
- шлак сварочный, остатки и огарки стальных сварочных электродов – ТО и ремонт оборудования;
- светодиодные лампы, утратившие потребительские свойства – замена отработанных светодиодных ламп.

Обслуживание технологического оборудования предусматривается осуществлять силами существующего производственного персонала.

Отходы, образуемые в период строительства, относятся к 3 и 4 классам опасности.

Таблица 4.17 представляет количество образования отходов за период эксплуатации.

**Таблица 4.17 – Количество образования отходов в период эксплуатации**

Наименование отходов	Класс опасности	Количество отходов т/год
Тара из черных металлов, загрязненная лакокрасочными материалами (содержание менее 5%)	4	0,002
Шлак сварочный	4	0,005
Обтирочный материал, загрязненный нефтью или нефтепродуктами (содержание нефти или нефтепродуктов менее 15%)	4	0,022
Светодиодные лампы, утратившие потребительские свойства	4	0,006
Остатки и огарки стальных сварочных электродов	5	0,003
<b>ВСЕГО</b>		<b>0,038</b>
в том числе:		
<b>4 класс опасности</b>		<b>0,035</b>
<b>5 класс опасности</b>		<b>0,003</b>

### 4.9.3 Обращение с отходами в период строительства

В период строительства на строительных площадках будут организованы места централизованного сбора и временного хранения отходов.

Накопление отходов предусмотрено на площадках временного накопления отходов с последующим вывозом на полигон Северо-Хоседаюского месторождения.

Строительные отходы (шлак сварочный, отходы цемента и прочие строительные отходы) 4 класс опасности предусматривается собирать в металлические контейнеры. Строительные отходы собираются на подготовленной (отсыпанной) площадке и по мере накопления передаются на размещение.

Тару из-под лакокрасочных материалов (4 класс опасности) предусматривается складировать в металлические контейнеры с крышкой. Лом и отходы стальные несортированные (5 класс опасности) накапливаются на площадках с твердым покрытием. По мере накопления эти отходы партиями намечается передавать в специализированную организацию на утилизацию.

Обтирочный материал, загрязненный нефтью или нефтепродуктами (4 класс опасности) предусматривается накапливать в металлических контейнерах, с последующей передачей в специализированную организацию на обезвреживание.

Мусор от офисных и бытовых помещений (4 класс опасности) и пищевые отходы (5 класс опасности) подлежат накоплению в типовых контейнерах с крышкой и последующей передаче на размещение региональному оператору по обращению с ТКО. Вывоз мусора от офисных и бытовых помещений и пищевых отходов регламентируется санитарными нормами (согласно п. 11 СанПиН 2.1.3684-21 срок временного накопления определяется исходя из среднесуточной температуры наружного воздуха в течение 3-х суток: плюс 5°C и выше - не более 1 суток; плюс 4°C и ниже - не более 3 суток) и осуществляется по договору со специализированной организацией (региональный оператор по обращению с ТКО). Региональным оператором по обращению с ТКО на данной территории является Муниципальное Предприятие Заполярного Района «Севержилкомсервис», лицензия № (83) - 2901 – СТУБ от 09.02.2017 г.

Лом и отходы стальные несортированные, огарки сварочных электродов, отходы изолированных проводов и кабелей предусматривается складировать в зависимости от габаритов в металлические контейнеры с крышками или навалом на площадках с твердым покрытием, по мере накопления эти отходы партиями будут передаваться на утилизацию специализированной организации.

Техническое обслуживание и текущий ремонт транспортной и строительной техники будет производиться в сервисных центрах строительного подрядчика за счет подрядной организации, и договора на утилизацию образующихся при этом отходов заключаются строительным подрядчиком самостоятельно, отходы от эксплуатации автотранспорта в данном проекте не рассматриваются.

Тару из-под лакокрасочных материалов, лом и отходы стальные несортированные, огарки сварочных электродов по мере накопления партиями намечается передавать ООО «Эколом», лицензия №(11) -8113-СТОУ от 07.08.2019, ИНН 1102080832, на утилизацию.

Строительные отходы (4-5 класс опасности) могут передаваться на размещение в специализированную организацию Муниципальное унитарное предприятие «Комбинат по благоустройству и бытовому обслуживанию», лицензия на осуществление деятельности по обращению с отходами № (11) -8735-СТОУРБ от 27.12.2019 г., на размещение на полигон зарегистрированный в ГРОРО за № 83-00011-Х-00625-310715.

Обтирочный материал, загрязненный нефтью или нефтепродуктами предусматривается передавать в специализированную организацию на обезвреживание. Данный вид отхода может быть передан ООО «Эколом», лицензия №(11) -8113-СТОУ от 07.08.2019.

Вывоз отходов на объекты обезвреживания, утилизации и размещения отходов будет осуществляться автотранспортом строительного подрядчика или организацией, имеющей

лицензию на транспортирование отходов, с которой строительный подрядчик заключит договор. При осуществлении операций транспортировки опасных отходов должны учитываться требования ФЗ №89 «Об отходах производства и потребления».

Договоры на обезвреживание и размещение отходов в период строительства проектируемых объектов будут заключаться строительным подрядчиком до начала строительства, при этом подрядчиком могут быть заключены договоры с любой специализированной организацией, имеющей лицензию на прием отходов и документы, подтверждающие внесение объектов размещения отходов в ГРОРО. Ответственность за нарушение законодательства в области обращения с отходами лежит на подрядчике по строительству.

Ответственность за нарушение законодательства в области обращения с отходами лежит на подрядчике по строительству.

#### **4.9.4 Обращение с отходами в период эксплуатации**

Обращение с отходами на этапе эксплуатации проектируемых сооружений будет производиться по существующей на предприятии схеме.

Накопление отходов предусмотрено на площадках временного накопления отходов с последующим вывозом на полигон Северо-Хоседаюского месторождения.

Тару из-под лакокрасочных материалов, остатки и огарки стальных сварочных электродов (4-5 класс опасности) предусматривается накапливать в контейнерах с крышками на площадках с твердым покрытием. По мере накопления эти отходы будут передаваться в специализированные предприятия на утилизацию.

Шлак сварочный (4 класс опасности) подлежит накоплению в металлических контейнерах на площадке с твердым покрытием из железобетонных плит. По мере накопления отходы планируется передавать специализированной организации на размещение.

Светодиодные лампы, утратившие потребительские свойства (4 класс опасности) подлежат накоплению в металлических контейнерах на площадке с твердым покрытием из железобетонных плит. По мере накопления данные отходы подлежат передаче специализированной организации для утилизации.

Обтирочный материал, загрязненный нефтью или нефтепродуктами (4 класс опасности) подлежит накоплению в типовых контейнерах с крышкой. По мере накопления данный отход подлежит обезвреживанию на установке КТО-100, согласно действующей лицензии ООО «РУСВЬЕТПЕТРО» на осуществление деятельности по сбору, транспортированию, обработке, утилизации, обезвреживанию, размещению отходов I-IV классов опасности №83-8028-УБ от 23 июля 2019 г.

### **4.10 Оценка воздействия на окружающую среду при аварийных ситуациях**

#### **4.10.1 Общие сведения**

В разделе рассмотрены возможные аварийные ситуации на период строительства и эксплуатации объекта.

Последствиями аварийных ситуаций являются:

- загрязнение технологических площадок;
- загрязнение окружающей среды;
- тепловое воздействие на окружающие объекты и обслуживающий персонал;
- воздействие ударной волны взрыва на окружающие объекты и людей.

#### 4.10.2 Характеристика опасных веществ на период строительства объекта

Характеристика веществ по характеру воздействия на организм человека приведена в таблице 4.18.

**Таблица 4.18 - Характеристика веществ, обращающихся в технологическом процессе**

Наименование вещества	Класс опасности по ГОСТ 12.1.005-88
Дизельное топливо	IV
Нефть	III
Углеводородный газ	IV

По степени токсического воздействия на организм человека, в соответствии с ГОСТ 12.1.007-76, нефть относится к умеренно опасным веществам, углеводородный газ и дизельное топливо относятся к малоопасным веществам.

Нефть – жидкая природная ископаемая смесь углеводородов широкого физико-химического состава, которая содержит растворенный газ, воду, минеральные соли, механические примеси и служит основным сырьем для производства жидких энергоносителей (бензина, керосина, дизельного топлива, мазута), смазочных масел, битумов и кокса.

Нефть – вещество, оказывающее вредное воздействие на организм человека. Контакт с нефтью вызывает сухость кожи, пигментацию или стойкую эритему, приводит к образованию угрей, бородавок на открытых частях тела. Острые отравления парами нефти вызывают повышение возбудимости центральной нервной системы, снижение кровяного давления и обоняния. Углеводороды составляют основную часть нефти, обладают наркотическими свойствами.

Углеводородный газ, выделяемый при аварии, является горючим газом. При отравлении газом сначала наблюдается период возбуждения, характеризующийся беспричинной веселостью, затем наступает головная боль, сонливость, усиление сердцебиения, боли в области сердца, тошнота.

Дизельное топливо – малотоксичное вещество, раздражает слизистую оболочку и кожу человека. Снижает обоняние, возбуждает нервную систему, вызывает головную боль, слабость, учащенное сердцебиение и боли в области сердца.

#### 4.10.3 Оценка вероятности возникновения аварийных ситуаций и последствия воздействия на окружающую среду при аварийных ситуациях

##### 4.10.3.1 Общие положения

При авариях в период строительства проектируемых объектов негативному воздействию подвержены атмосфера, грунты и почва, биосфера и люди.

Последствия аварий определяются количеством выброшенного вещества и количеством вещества, участвующего в аварии, расположением соседнего оборудования, присутствием производственного персонала в зонах риска.

Расчеты границ зон воздействия поражающих факторов аварий на проектируемом объекте выполнены с применением сертифицированного программного комплекса «ТОКСИ+Risk».

При оценке риска возникновения аварийных ситуаций и последствий воздействия на окружающую среду приняты следующие исходные данные:

- плотность углеводородного газа при рабочем давлении от 31.03 кг/м<sup>3</sup> до 35.7 кг/м<sup>3</sup>;
- плотность нефти при рабочем давлении от 927.6 до 928.6 кг/м<sup>3</sup>;

- плотность дизельного топлива (ДТ) – 850 кг/м<sup>3</sup> (принята для расчета количества пролитого вещества из топливозаправщика, согласно справочнику расчетной программы «ТОКСИ+Risk»);
- при оценке риска аварийных ситуаций рассматривались сценарии с выбросом опасных веществ при полном разрушении емкостного оборудования и разгерметизации трубопроводов;
- при оценке риска для сценариев аварий на линейной части нефтегазосборного трубопровода принимались данные по участку с наибольшей длиной трубопровода между запорной арматурой;
- за наиболее опасную аварию на период строительства принята аварийная ситуация с розливом ДТ из топливозаправщика  $V=5 \text{ м}^3$  (Том 7. Проект организации строительства);
- заправка топливом строительной техники выполняется в специально отведенных и оборудованных местах на отсыпанной территории с устройством обвалования из песка высотой 300мм. Площадка имеет покрытие из железобетонных плит. По периметру устраивается канава для сбора поверхностных вод в зумпф;
- специально отведенные и оборудованные места для заправки топливом строительной техники должны располагаться на расстоянии не менее 25 м от производственных, складских и административно-бытовые зданий и сооружений промышленных организаций;
- тип и влажность грунта в месте возникновения возможной аварии принята в соответствии с ПО-30-ПО-КС-КП00-1968-ИИ-02.ИГИ.00 «Технический отчет по результатам инженерно-геологических изысканий»;
- нефтеемкость грунта в месте возникновения возможной аварии принята в соответствии с таблицей 5.3 Методики расчета выбросов вредных веществ в атмосферу при свободном горении нефти и нефтепродуктов, Самара, 1996;
- давления насыщенного пара ДТ рассчитано с применением абсолютного максимума температуры в регионе в соответствии с ПО-30-ПО-КС-КП00-1968-ИИ-02.ИГМИ.00 «Технический отчет по результатам инженерно-гидрометеорологических изысканий»;
- константы Антуана для ДТ приняты в соответствии с Приложением 2 Пособия по применению СП 12.13130.2009;
- расчет интенсивности испарения ДТ выполнен с учетом формулы п.3.68 Методики определения расчетных величин пожарного риска на производственных объектах, утвержденной приказом МЧС России от 26.06.2024 № 533;
- результаты расчета массы испарившегося ДТ за время существования аварии (3600 сек), с учетом формулы п. 3.30 Методики определения расчетных величин пожарного риска на производственных объектах, утвержденной приказом МЧС России от 26.06.2024 № 533;
- расчет площади пролива выполнен в соответствии с формулой ПЗ.27 Приказа МЧС России от 26 июня 2024 г. № 533 «Об утверждении методики определения расчетных величин пожарного риска на производственных объектах».

#### **4.10.3.2 Виды и уровни воздействия на окружающую среду при аварийных ситуациях**

К авариям в период строительства объекта относятся аварии со следующими сценариями развития:

- разрушение автоцистерны с дизельным топливом → пролив дизельного топлива → испарение дизельного топлива → образование облака топливно-воздушной смеси → загрязнение окружающей среды;
- разрушение автоцистерны с дизельным топливом → пролив дизельного топлива → испарение дизельного топлива → образование облака топливно-воздушной смеси → при

появлении источника инициирования – воспламенение и пожар пролива → тепловое воздействие на окружающие объекты и людей → загрязнение атмосферы продуктами горения.

К авариям **в период эксплуатации** объектов относятся аварии со следующими сценариями развития:

на выкидном трубопроводе от скважины, нефтегазосборные трубопроводы:

– разгерметизация трубопровода полным сечением → выброс газонефтяной смеси → пролив сырой нефти → испарение сырой нефти → образование парогазовоздушного облака → рассеяние облака, загрязнение окружающей среды;

– разгерметизация трубопровода полным сечением → выброс газонефтяной смеси → пролив сырой нефти → испарение сырой нефти → образование парогазовоздушного облака → при появлении источника инициирования - воспламенение нефти, пожар пролива → тепловое воздействие на людей и окружающие объекты, загрязнение атмосферы продуктами горения;

– разгерметизация трубопровода полным сечением → выход нефтяного попутного газа → пролив сырой нефти → испарение нефти → образование парогазовоздушного облака → при появлении источника инициирования – сгорание облака с образованием избыточного давления ударной волны взрыва → воздействие избыточного давления ударной волны взрыва на людей и окружающие объекты

Результаты расчета количества пролитой нефти и площади загрязнения при аварийных ситуациях представлены в таблице 4.19.

**Таблица 4.19 - Количество пролитой нефти и площадь загрязнения при аварийных ситуациях**

Наименование аварийного участка	Количество вылитой нефти, т	Расчетная площадь пролива, м <sup>2</sup>	Масса выброса парогазовой фазы при аварии, кг
<b>Период эксплуатации</b>			
<b>Расширение куста скважин №1</b>			
Выкидной трубопровод от скважины 3113 до задвижки с ручным приводом	0.347	7.74	63.42
Выкидной трубопровод от задвижки с ручным приводом до 31-С01-АГЗУ-1 (скв.3113)	1.437	31.98	247.75
<b>Расширение кустовой площадки К-7</b>			
Выкидной трубопровод от скважины 3714 (3715) до задвижки с ручным приводом	0.347	7.74	63.42
Выкидной	0.545	12.14	96.61

Наименование аварийного участка	Количество вылитой нефти, т	Расчетная площадь пролива, м <sup>2</sup>	Масса выброса парогазовой фазы при аварии, кг
трубопровод от задвижки с ручным приводом до 31-С07-АГЗУ-2 (скв.3714, 3715)			
<p>Примечание</p> <ol style="list-style-type: none"> <li>1. В соответствии Приказом МЧС России от 26 июня 2024 г. № 533 «Об утверждении методики определения расчетных величин пожарного риска на производственных объектах» длительность испарения жидкости с поверхности пролива принимается равной времени ее полного испарения, но не более 3600 с.</li> <li>2. Расчет масса паров ЛВЖ при испарении со свободной поверхности выполнен в соответствии с формулой ПЗ.30 Приказа МЧС России от 26 июня 2024 г. № 533 «Об утверждении методики определения расчетных величин пожарного риска на производственных объектах».</li> </ol>			

Результаты расчета количества пролитого опасного вещества и площади загрязнения при аварийных ситуациях на период строительства представлены в таблице 4.20.

Расчеты зон поражения от теплового воздействия при пожаре пролива выполнены в соответствии с требованиями Приказа МЧС России от 26 июня 2024 г. № 533 «Об утверждении методики определения расчетных величин пожарного риска на производственных объектах», при воздействии избыточного давления ударной волны взрыва – в соответствии с Приказом МЧС России от 26 июня 2024 г. № 533 «Об утверждении методики определения расчетных величин пожарного риска на производственных объектах».

Показатели, характеризующие уровни теплового воздействия с пожаром пролива на проектируемых объектах и сооружениях представлены в таблице 4.21.

**Таблица 4.20 - Количество пролитого опасного вещества и площадь загрязнения при аварийных ситуациях на период строительства объекта**

Наименование аварийного участка	Количество пролитого опасного вещества, кг	Расчетная площадь пролива, м <sup>2</sup>	Объем опасного вещества, участвующего в аварии, м <sup>3</sup>	Объем загрязненного грунта, м <sup>3</sup>	Масса выброса парогазовой фазы при аварии, кг
<b>Период строительства объекта</b>					
Топливозаправщик	4037.5	95	4.75	18.27	0.7622
<p><b>Примечания</b></p> <ol style="list-style-type: none"> <li>1. Степень заполнения цистерны с дизельным топливом принята 95 %.</li> <li>2. Автоцистерна с дизельным топливом принята V=5 м<sup>3</sup>.</li> <li>3. Расчет площади пролива выполнен в соответствии с Приказом МЧС России от 26 июня 2024 г. № 533 «Об утверждении методики определения расчетных величин пожарного риска на производственных объектах», значение коэффициент разлития составляет 20 м<sup>-1</sup>.</li> <li>4. Частота возникновения разгерметизации оборудования и трубопроводов принята в соответствии с приказом Ростехнадзора от 03.11.2022 № 387 «Об утверждении Руководства по безопасности «Методические основы анализа опасностей и оценки риска аварий на опасных производственных объектах».</li> <li>5. Тип подстилающей поверхности принят «спланированное грунтовое покрытие».</li> <li>6. Грунт – Насыпной слой (песок), Природная влажность 13,49 %.</li> <li>7. Толщина пропитанного жидкостью грунта равна 0,192 м.</li> <li>8. Коэффициент нефтеемкости грунта принят в соответствии с таблицей 5.3 «Методики расчета выбросов вредных веществ в атмосферу при свободном горении нефти и нефтепродуктов, Самара, 1996» составляет 0,26 м<sup>3</sup>/м<sup>3</sup>(Вычислено методом интерполяции).</li> <li>9. В соответствии Приказом МЧС России от 26 июня 2024 г. № 533 «Об утверждении методики определения расчетных величин пожарного риска на производственных объектах» длительность испарения жидкости с поверхности пролива принимается равной времени ее полного испарения, но не более 3600 с.</li> <li>10. Расчет массы паров ЛВЖ при испарении со свободной поверхности выполнен в соответствии с формулой ПЗ.30 Приказа МЧС России от 26 июня 2024 г. № 533 «Об утверждении методики определения расчетных величин пожарного риска на производственных объектах».</li> </ol>					

**Таблица 4.21 – Уровни теплового воздействия с пожаром пролива на проектируемых объектах и сооружениях**

Наименование аварийного участка	Расчетная площадь разлива, м <sup>2</sup>	Расстояние от центра пролива до облучаемого объекта при заданной интенсивности теплового излучения, м			
		1,4 кВт/м <sup>2</sup>	5,0 кВт/м <sup>2</sup>	7,0 кВт/м <sup>2</sup>	10,5 кВт/м <sup>2</sup>
<b>Период эксплуатации объекта</b>					
<b>Расширение куста скважин №1</b>					
Выкидной трубопровод от скважины 3113 до задвижки с ручным приводом	7.74	9.27	6.56	5.99	5.26
Выкидной трубопровод от задвижки с ручным приводом до 31-С01-АГЗУ-1 (скв.3113)	31.98	17.16	11.87	10.78	9.39
<b>Расширение кустовой площадки К-7</b>					
Выкидной трубопровод от скважины 3714 (3715) до задвижки с ручным приводом	7.74	9.27	6.56	5.99	5.26
Выкидной трубопровод от задвижки с ручным приводом до 31-С07-АГЗУ-2 (скв.3714, 3715)	12.14	11.26	7.92	7.22	6.31
<b>Период строительства объекта</b>					
Топливозаправщик	95	29.85	20.44	18.73	16.86
Примечания:					
<ol style="list-style-type: none"> <li>1. Расчет интенсивности теплового излучения для пожара пролива нефти выполнен в соответствии с формулой П3.52 Приказа МЧС России от 26 июня 2024 г. № 533 «Об утверждении методики определения расчетных величин пожарного риска на производственных объектах».</li> <li>2. Расчет произведен с учетом абсолютной максимальной температуры воздуха – плюс 33,8°С и средней годовой скорости ветра – 4,7 м/с.</li> </ol>					

Показатели, характеризующие уровни воздействия избыточного давления ударной волны взрыва представлены в таблице 4.22.

**Таблица 4.22 - Уровни воздействия избыточного давления ударной волны взрыва**

Наименование аварийного участка	Радиусы зон воздействия ударной волны взрыва, м					
	Параметры избыточного давления, кПа					
	100	53	28	12	5	3
<b>Период эксплуатации объекта</b>						
<b>Расширение куста скважин №1</b>						
Выкидной трубопровод от скважины 3113 до задвижки с ручным приводом	-	-	8.23	24.14	61.67	104.41
Выкидной трубопровод от задвижки с ручным приводом до 31-С01-АГЗУ-1 (скв.3113)	-	-	13.97	38.03	97.14	164.47
<b>Расширение кустовой площадки К-7</b>						
Выкидной трубопровод от скважины 3714 (3715) до задвижки с ручным приводом	-	-	8.23	24.14	61.67	104.41
Выкидной трубопровод от задвижки с ручным приводом до 31-С07-АГЗУ-2 (скв.3714, 3715)	-	-	9.47	27.78	70.96	120.15
Примечание- Классификация окружающей территории – средне загроможденное пространство.						

При возникновении аварийной ситуации, связанной с взрывом, причиной поражения людей является избыточное давление ударной волны. Косвенное воздействие избыточного давления ударной волны взрыва причиняет людям ранения и повреждения самого различного характера на значительно больших расстояниях от центра взрыва, чем при прямом воздействии ударной волны, оно возможно в зонах с избыточным давлением до 3 кПа.

#### **4.10.4 Количество выбросов загрязняющих веществ в атмосферный воздух при аварийных ситуациях**

Для оценки воздействия на атмосферный воздух при аварийных ситуациях сведения представлены в таблице 4.23.

**Таблица 4.23 – Масса выброса паро-газовоздушной фазы при авариях**

Наименование аварийного участка	Наименование аварийной ситуации аварии	Масса выброса парогазовой фазы при аварии, кг
Топливозаправщик	Выброс опасного вещества (период строительства)	0.7622
Выкидной трубопровод от скважины 3113 до задвижки с ручным приводом	Выброс опасного вещества (период эксплуатации объекта)	63.42
Выкидной трубопровод от задвижки с ручным	Выброс опасного вещества	247.75

Наименование аварийного участка	Наименование аварийной ситуации аварии	Масса выброса парогазовой фазы при аварии, кг
приводом до 31-С01-АГЗУ-1 (скв.3113)	(период эксплуатации объекта)	
Выкидной трубопровод от скважины 3714 (3715) до задвижки с ручным приводом	Выброс опасного вещества (период эксплуатации объекта)	63.42
Выкидной трубопровод от задвижки с ручным приводом до 31-С07-АГЗУ-2 (скв.3714, 3715)	Выброс опасного вещества (период эксплуатации объекта)	96.61
Примечание		
<ol style="list-style-type: none"> <li>1. В соответствии Приказом МЧС России от 26 июня 2024 г. № 533 «Об утверждении методики определения расчетных величин пожарного риска на производственных объектах» длительность испарения жидкости с поверхности пролива принимается равной времени ее полного испарения, но не более 3600 с.</li> <li>2. Расчет массы паров ЛВЖ при испарении со свободной поверхности выполнен в соответствии с формулой ПЗ.30 Приказа МЧС России от 26 июня 2024 г. № 533 «Об утверждении методики определения расчетных величин пожарного риска на производственных объектах».</li> </ol>		

#### 4.10.4.1 Оценка вероятности возникновения аварийных ситуаций

Оценка риска возникновения чрезвычайных ситуаций выполнена в соответствии с исходными данными и требованиями Приказа МЧС России от 26 июня 2024 г. № 533 «Об утверждении методики определения расчетных величин пожарного риска на производственных объектах».

Вероятности возникновения аварий представлены в таблице 4.24.

**Таблица 4.24 – Вероятности возникновения аварий**

Наименование аварийного участка	Вероятность возникновения аварий, в год
<b>Период эксплуатации объекта</b>	
<b>Расширение куста скважин №1</b>	
Выкидной трубопровод от скважины 3113 до задвижки с ручным приводом	$8.40 \times 10^{-7}$
Выкидной трубопровод от задвижки с ручным приводом до 31-С01-АГЗУ-1 (скв.3113)	$6.24 \times 10^{-5}$
<b>Расширение кустовой площадки К-7</b>	
Выкидной трубопровод от скважины 3714 (3715) до задвижки с ручным приводом	$8.40 \times 10^{-7}$
Выкидной трубопровод от задвижки с ручным приводом до 31-С07-АГЗУ-2 (скв.3714, 3715)	$1.18 \times 10^{-5}$
<b>Период строительства объекта</b>	
Топливозаправщик	$1 \times 10^{-5}$

Вероятности возникновения пожара пролива при авариях на проектируемых объектах и сооружениях, индивидуальный риск представлены в таблице 4.25.

**Таблица 4.25 – Вероятности возникновения пожара пролива при авариях на проектируемых объектах и сооружениях, индивидуальный риск**

Наименование аварийного участка	Вероятность возникновения пожара пролива, в год	Индивидуальный риск от теплового воздействия, в год
<b>Период эксплуатации объекта</b>		
<b>Расширение куста скважин №1</b>		
Выкидной трубопровод от скважины 3113 до задвижки с ручным приводом	$2.33 \times 10^{-7}$	$1.86 \times 10^{-8}$
Выкидной трубопровод от задвижки с ручным приводом до 31-С01-АГЗУ-1 (скв.3113)	$1.73 \times 10^{-5}$	$1.38 \times 10^{-6}$
<b>Расширение кустовой площадки К-7</b>		
Выкидной трубопровод от скважины 3714 (3715) до задвижки с ручным приводом	$2.33 \times 10^{-7}$	$1.86 \times 10^{-8}$
Выкидной трубопровод от задвижки с ручным приводом до 31-С07-АГЗУ-2 (скв.3714, 3715)	$3.26 \times 10^{-6}$	$2.60 \times 10^{-7}$
<b>Период строительства объекта</b>		
Топливозаправщик	$1,08 \times 10^{-6}$	$8,64 \times 10^{-8}$

Вероятности возникновения воздействия избыточного давления ударной волны взрыва при авариях на проектируемых объектах и сооружениях, индивидуальный риск представлены в таблице 4.26.

**Таблица 4.26 - Вероятности возникновения воздействия избыточного давления ударной волны взрыва при авариях на проектируемых объектах и сооружениях, индивидуальный риск**

Наименование аварийного участка	Вероятность возникновения избыточного давления ударной волны взрыва, в год	Индивидуальный риск от воздействия избыточного давления ударной волны взрыва, в год
<b>Период эксплуатации объекта</b>		
<b>Расширение куста скважин №1</b>		
Выкидной трубопровод от скважины 3113 до задвижки с ручным приводом	$9.68 \times 10^{-8}$	$7.74 \times 10^{-9}$
Выкидной трубопровод от задвижки с ручным приводом до 31-С01-АГЗУ-1 (скв.3113)	$7.19 \times 10^{-6}$	$5.75 \times 10^{-7}$
<b>Расширение кустовой площадки К-7</b>		
Выкидной трубопровод от скважины 3714 (3715) до задвижки с ручным	$9.68 \times 10^{-8}$	$7.74 \times 10^{-9}$

Наименование аварийного участка	Вероятность возникновения избыточного давления ударной волны взрыва, в год	Индивидуальный риск от воздействия избыточного давления ударной волны взрыва, в год
приводом		
Выкидной трубопровод от задвижки с ручным приводом до 31-С07-АГЗУ-2 (скв.3714, 3715)	$1.35 \times 10^{-6}$	$1.08 \times 10^{-7}$

Населенные пункты не попадают в зону возможного поражения при пожаре пролива нефти и воздействии избыточного давления ударной волны взрыва.

В соответствии с приказом Ростехнадзора от 03.11.2022 № 387 «Об утверждении Руководства по безопасности «Методические основы по проведению анализа опасностей и оценки риска аварий на опасных производственных объектах», аварии с рассматриваемыми последствиями относятся к редким и практически невероятным событиям. Показатели индивидуального риска удовлетворяют требованиям и соответствуют нормативным значениям, установленным Федеральным законом РФ «Технический регламент о требованиях пожарной безопасности» № 123-ФЗ.

## 5 Мероприятия по предотвращению и (или) уменьшению негативного воздействия на окружающую среду, оценка их эффективности и возможности реализации

### 5.1 Мероприятия по охране атмосферного воздуха района расположения объекта от загрязнения

#### 5.1.1 Анализ результатов расчетов приземных концентраций загрязняющих веществ, анализ и предложения по предельно допустимым выбросам

Прогнозная оценка влияния выбросов загрязняющих веществ при эксплуатации проектируемых сооружений на атмосферный воздух выполнена на основании расчетов рассеивания загрязняющих веществ в приземном слое атмосферы

Для определения влияния проектируемого оборудования на загрязнение атмосферного воздуха были выполнены расчеты рассеивания загрязняющих веществ с использованием программного комплекса УПРЗА «Эколог», фирмы «Интеграл», реализующей «Методы расчетов рассеивания выбросов вредных (загрязняющих) веществ в атмосферном воздухе», утвержденные приказом № 273 Минприроды России 06.06.2017 г.

Расчеты рассеивания выполнялись для проектируемых сооружений с учетом всех сооружений, расположенных на кустовых площадках.

Проведенные расчеты рассеивания показали, что уровень загрязнения, создаваемый проектируемыми и ранее запроектированными источниками выбросов загрязняющих веществ в атмосферу кустовых площадок, в период эксплуатации, не превышает санитарно-гигиенических нормативов для населенных мест.

Так как проектируемые и запроектированные ранее сооружения на кустовых площадках не создают в приземном слое атмосферы загрязнение, превышающее значения предельно допустимых концентраций, то расчетные величины выбросов предлагаются в качестве нормативов допустимых выбросов.

Суммарные нормативы выбросов загрязняющих веществ в атмосферу в период эксплуатации проектируемых сооружений приводятся в таблице 5.1.

**Таблица 5.1 - Суммарные нормативы выбросов загрязняющих веществ в атмосферу в период эксплуатации проектируемых сооружений**

Наименование загрязняющего вещества	Код	Класс опасности	ПДК м.р. (ОБУВ), мг/м <sup>3</sup>	Количество выбросов ЗВ	
				г/с	т/год
Метан	0410	-	50,0 (ОБУВ)	0,0000468	0,001476
Смесь предельных углеводородов C <sub>1</sub> H <sub>4</sub> -C <sub>5</sub> H <sub>12</sub>	0415	4	200	0,000303	0,009555
Смесь предельных углеводородов C <sub>6</sub> H <sub>14</sub> -C <sub>10</sub> H <sub>22</sub>	0416	3	50	0,0051069	0,161052
Бензол (Циклогексатриен; фенилгидрид)	0602	2	0,3	0,0001683	0,005307
Диметилбензол (Метилтолуол)	0616	3	0,2	0,0000528	0,001665
Метилбензол (Фенилметан)	0621	3	0,6	0,0001056	0,00333
Всего	-	-	50,0 (ОБУВ)	0,0057834	0,182385

### **5.1.2 Мероприятия по уменьшению выбросов загрязняющих веществ в атмосферу**

Сокращение выбросов загрязняющих веществ в окружающую среду в период эксплуатации и в период строительства и уменьшение вредного воздействия проектируемых объектов достигается комплексом мероприятий и технико-технологических решений.

В период эксплуатации к ним относятся:

- повышение надежности трубопроводов и оборудования за счет целого комплекса мер, начиная от подбора труб и деталей, их антикоррозионной защиты, и кончая различными методами испытаний и контролем за состоянием внутренней поверхности;
- применение запорно-регулирующей арматуры соответствующего класса герметичности;
- контроль за ведением технологического процесса и применением автоматизированной системы управления технологическим процессом, предупреждающей возникновение аварийных ситуаций и обеспечивающей минимизацию ошибочных действий персонала;
- применение герметичной системы аварийного и планового дренажа оборудования и трубопроводов.

С целью сокращения выбросов загрязняющих веществ в атмосферу при строительстве проектируемых объектов приняты следующие решения:

- приведение и поддержание технического состояния строительных машин и механизмов и автотранспортных средств в соответствии с нормативными требованиями по выбросам вредных веществ;
- проведение технического осмотра и профилактических работ строительных машин, механизмов и автотранспорта, с контролем выхлопных газов ДВС для проверки токсичности не реже одного раза в год (плановый), а также после каждого ремонта и регулирования двигателей;
- применение малосернистого и неэтилированного видов топлива, обеспечивающее снижение выбросов загрязняющих веществ;
- осуществление заправки машин, механизмов и автотранспорта в специально отведённых для этой цели местах при обязательном оснащении топливозаправщиков специальными раздаточными пистолетами (снижение испарения топлива);
- строгое соблюдение мер и правил по охране природы и окружающей среды работающими на строительстве.

До начала производства строительных работ рабочие и инженерно-технический персонал должны пройти инструктаж по соблюдению требований охраны окружающей среды при выполнении предусмотренных проектом работ. Подробные инструкции и развернутый перечень мероприятий по охране окружающей среды должны быть разработаны генподрядчиком применительно к местным условиям и согласованы со всеми заинтересованными организациями.

### **5.1.3 Мероприятия по регулированию выбросов загрязняющих веществ при неблагоприятных метеорологических условиях (НМУ)**

Мероприятия по регулированию выбросов загрязняющих веществ при НМУ разрабатываются в соответствии с руководящим документом РД 52.04.52-85 «Регулирование выбросов при неблагоприятных метеорологических условиях», Гидрометеиздат, 1987 г., «Методическим пособием по расчету, нормированию и контролю выбросов загрязняющих веществ в атмосферный воздух» (Дополненное и переработанное), 2012 г., «Требованиями к мероприятиям по уменьшению выбросов загрязняющих веществ в атмосферный воздух в периоды неблагоприятных метеорологических условий», утвержденными приказом Минприроды России от 28 ноября 2019 г. № 811.

Мероприятия по временному сокращению вредных выбросов в атмосферу в периоды неблагоприятных метеорологических условий согласно РД 52.04.52-85 и «Требований к мероприятиям по уменьшению выбросов загрязняющих веществ в атмосферный воздух в периоды неблагоприятных метеорологических условий», имеют цель обеспечить чистоту воздуха в городах и промышленных центрах.

Анализ результатов расчетов рассеивания показал, что собственное максимальное расчетное загрязнение по ингредиентам, содержащимся в выбросах проектируемых источников на границах промплощадок (границах земельных участков) кустов скважин незначительно и не превышает 0,1 ПДК<sub>мр.</sub> и увеличение концентраций на 20 – 60 % не приведет к превышению гигиенических нормативов загрязняющих веществ в атмосферном воздухе.

Учитывая, что максимальное расчетное загрязнение, создаваемое проектируемыми объектами незначительно, разработка мероприятий по регулированию выбросов в период НМУ не требуется.

## **5.2 Мероприятия по защите от шума и вибрации**

Мероприятия по защите от акустического воздействия в период строительства:

- при эксплуатации машин, а также при организации рабочих мест для устранения вредного воздействия на работающих повышенного уровня шума следует применять:
  - технические средства (уменьшение шума машин в источнике его образования; применение технологических процессов, при которых уровни звука на рабочих местах не превышают допустимые и т.д);
  - дистанционное управление;
  - средства индивидуальной защиты;
  - организационные мероприятия (выбор рационального режима труда и отдыха, сокращение времени воздействия шумовых факторов в рабочей зоне, лечебно-профилактические и другие мероприятия);
  - обязательный технический осмотр машин и механизмов, полученных с завода-изготовителя.

Вибробезопасность труда будет обеспечиваться:

- соблюдением правил и условий эксплуатации машин и введением технологических процессов, использованием машин только в соответствии с их назначением;
- поддержанием технического состояния машин, параметров технологических процессов и элементов производственной среды на уровне, предусмотренном нормативными документами, своевременным проведением планового и принудительного ремонта машин;
- совершенствованием работы машины, исключением контакта работающих с вибрирующими поверхностями за пределами рабочего места или зоны введением ограждений, предупреждающих знаков, использованием предупреждающих надписей, окраски, сигнализации, блокировки и т.п.;
- улучшением условий труда (в том числе снижение или исключением действия сопутствующих неблагоприятных факторов);
- применением средств индивидуальной защиты от вибрации;
- контролем вибрационных характеристик машин и вибрационной нагрузки на рабочие места водителей, соблюдением требований вибробезопасности и выполнением предусмотренных для условий эксплуатации мероприятий.

## **5.3 Мероприятия по охране поверхностных и подземных вод от загрязнения, засорения и истощения, рациональному использованию водных ресурсов**

Для предупреждения и сведения к минимуму возможности истощения, засорения и загрязнения поверхностных и подземных вод настоящим проектом предусматривается:

- сбор бытовых сточных вод, образующихся в период строительства, и их вывоз на очистные сооружения ВЖК Западно-Хоседаюского месторождения;
- в период эксплуатации сбор дождевых сточных вод, очистка и дальнейшая закачка совместно с пластовыми сточными водами в систему ППД Западно-Хоседаюского месторождения;
- для сбора строительных отходов и мусора предусматриваются специальные контейнеры;
- отработанные горюче-смазочные материалы (ГСМ) собираются в герметичные емкости с последующим вывозом на регенерацию;
- слив ГСМ, мойка машин и механизмов предусматривается в специально отведенных и оборудованных для этого местах вне охранных зон водоемов с соблюдением природоохранных требований;
- оснащение строительных площадок, где работают строительные механизмы и автотранспорт адсорбентом (на случай утечек ГСМ);
- устройство защитной гидроизоляции подземных емкостей, сооружений, трубопроводов и колодцев;
- автоматизация и телемеханизация основных технологических процессов;
- дистанционный контроль и автоматическое управление технологическими процессами;
- рекультивация земель после строительства проектируемых объектов;
- учет всех производственных потенциально возможных источников загрязнения;
- проведение мониторинга поверхностных и подземных вод.

### **5.3.1 Мероприятия по предотвращению негативного воздействия на источники хозяйственно-питьевого водоснабжения**

Согласно публичной кадастровой карте и Распоряжению Департамента природных ресурсов, экологии и агропромышленного комплекса НАО «Об утверждении проекта организации ЗСО» №803-р от 30.06.2020 г. (Приложение И Тома 8.2), кусты скважин №1 и №7 располагаются во 2 поясе зоны санитарной охраны поверхностного водозабора на ручье без названия. Расположение проектируемых объектов относительно ЗСО показано на Ситуационном плане (карте-схеме) района строительства М 1:25000 (чертеж ПО-30-ПО-КС-КП00-1968-ПД-08.ООС.00.02.00-001-ЧРТ Тома 8.2).

В соответствии с требованиями п.3.3.2 и 3.3.3 СанПиН 2.1.4.1110-02 «Зоны санитарной охраны источников водоснабжения и водопроводов питьевого назначения» разработаны профилактические, организационно-технические мероприятия на период строительства и эксплуатации с целью защиты водозабора от загрязнения для сохранения постоянства природного состава воды в водозаборе путем устранения и предупреждения возможности ее загрязнения.

#### **5.3.1.1 Мероприятия на период строительства**

На этапе строительства проектируемых сооружений на участке в границах II пояса ЗСО предусматриваются следующие обязательные меры:

- запрет размещения складов горюче-смазочных материалов, накопителей промстоков и других объектов, обуславливающих опасность химического загрязнения подземных вод;
- запрет размещения площадок и накопителей для складирования отходов, в том числе отработанных горюче-смазочных материалов (ГСМ);
- размещение отвалов грунта только за пределами зон санитарной охраны;
- заправка топливом, мойка машин и ремонт автомобилей вне зон санитарной охраны;
- слив ГСМ, мойка машин и механизмов предусматривается в специально отведенных и оборудованных для этого местах, вне зон санитарной охраны;

- места расположения строительной техники и автотранспорта предусматривается защитить от проливов и утечек нефтепродуктов на поверхность рельефа и оборудовать техническими средствами по ликвидации таких аварий с удалением загрязненного грунта (на утилизацию);
- выполнение работ по технологиям, исключающим попадание мусора и строительных материалов в грунт и в воду (использование сплошных настилов и пологов);
- организация сбора и вывоза бытовых и производственных сточных вод за пределами зон санитарной охраны;
- уборка территории и проведение рекультивационных работ по окончанию строительства.

### **5.3.1.2 Мероприятия на период эксплуатации**

Постоянные рабочие места для эксплуатационного персонала на открытых технологических площадках кустов скважин отсутствуют.

В соответствии с данными Тома 6.3 «Организация и условия труда работников. Управление производством и предприятием» ремонтная бригада на время проведения краткосрочных ремонтно-смотровых, профилактических и обслуживающих работ обеспечивается грузо-пассажирским вахтовым автобусом, оснащенным биотуалетом.

Поверхностный сток от обвалованной территории площадок кустов скважин по спланированному рельефу поступает в лотки и затем в аккумулирующие пруды (амбары стоков).

Откачка стоков из прудов осуществляется передвижной техникой в одну из КНС площадки УПСВ-3 и далее на очистку на установку подготовки пластовой воды.

При проведении регламентных работ и осмотре арматуры для сбора возможных утечек предусмотрено применение инвентарных поддонов.

При ремонте скважинного оборудования кустовой площадки в период эксплуатации сбор загрязненных стоков осуществляют в инвентарные поддоны и емкости.

Дренаж с имеющегося производственного оборудования и технологических линий, на период проведения технического обслуживания и ремонта, на кусте скважин № 1 предусматривается в существующую дренажную емкость 31-С01-ЕД-1 объемом 12,5 м<sup>3</sup>.

Дренаж с проектируемого производственного оборудования и технологических линий на период проведения технического обслуживания и ремонта на кусте скважин № 7 предусматривается в существующую дренажную емкость 31-С07-ЕД-2 объемом 8 м<sup>3</sup>.

Все трубопроводы в пределах кустовых площадок № 1, 7 относятся к технологическим трубопроводам, прокладываются надземно на стойках без уклона, в соответствии с требованиями п.10.1.4 ГОСТ 32569-2013 на высоте не менее 1,0 м до низа трубопровода. Дренажные трубопроводы прокладываются с уклоном 0,03 м на 1 погонный метр трубопровода.

### **5.4 Мероприятия по охране и рациональному использованию недр**

С целью предотвращения и минимизации возможного ущерба окружающей среде при проведении строительных работ на проектируемых объектах, рекомендуется выполнение следующих инженерно-технических, технологических и организационных мероприятий в соответствии с ВРД и временными рекомендациями:

- неукоснительное соблюдение границ земельных участков, отведенных под строительство и исключение сверхнормативного изъятия земель;
- проведение строительных работ при устойчивых отрицательных температурах и достаточном по мощности снежном покрове для предотвращения нарушения почвенно-растительного покрова;
- использование парка строительных машин и механизмов, имеющих минимально возможное удельное давление ходовой части на подстилающие грунты, в целях снижения техногенного воздействия;

- своевременное проведение технических осмотров и обслуживания автотранспорта и строительной техники;
- осуществление заправки техники ГСМ на специально оборудованных площадках с твердым покрытием и металлическими поддонами;
- осуществление движения транспорта только по существующим автомобильным дорогам и временным вдольтрассовым проездам;
- устройство трубопроводов или лотков, выполненных из коррозионно-устойчивых материалов по контуру площадки для перехвата, аккумуляции и транспортировки ливневых и других стоков;
- недопущение захламления строительной зоны мусором, отходами изоляционных покрытий и других материалов, а также загрязнения ее горюче-смазочными материалами;
- исключение открытого хранения и перевозки пылящих строительных материалов без надлежащих защитных материалов;
- накопление, хранение, временное размещение и транспортировка отходов с соблюдением экологических требований и санитарных правил;
- хранение материалов и сырья в огороженных местах на бетонированных площадках с замкнутой системой канализации;
- эксплуатация всех без исключения технологических объектов и систем в соответствии с правилами техники безопасности и охраны окружающей среды;
- проведение мониторинга экзогенных процессов.

С целью предотвращения и минимизации возможного ущерба окружающей среде при эксплуатации проектируемых объектов рекомендуется выполнение следующих инженерно-технических, технологических и организационных мероприятий:

- устройство насыпи с целью сохранения теплового режима грунтов в процессе эксплуатации;
- укрепление откосов насыпи для предотвращения ветровой эрозии;
- устройство бордюра на площадках с технологическим оборудованием;
- сбор поверхностного стока с территории площадок по водоотводным лоткам в амбары стока для дальнейшего вывоза на утилизацию;
- строгое соблюдение требований по организации мест накопления отходов с дальнейшим удалением всех видов отходов с территории площадок.

Ведение строительных работ с высоким уровнем качества и в полном соответствии с проектными решениями, строго регламентированными современной системой нормативных документов, соблюдение условий, обеспечивающих высокую надежность строительства и эксплуатации проектируемых объектов, позволит обеспечить минимальный ущерб геологической среде (недрам).

### **5.5 Мероприятия по охране и рациональному использованию почв и земельных ресурсов**

При строительстве проектируемых объектов охрана земельных ресурсов обеспечивается комплексом технических и технологических решений, с одной стороны уменьшающих степень отрицательного воздействия на почвенно-растительный слой, с другой стороны – обеспечивающих полное восстановление его природных функций. В комплекс мероприятий входит:

- размещение сооружений на минимально необходимых площадях в пределах земельного отвода с соблюдением нормативов плотности застройки;
- движение транспорта только по отводимым дорогам;
- накопление и хранение отходов строительства и производства на специально оборудованных площадках с твердым покрытием, защитой от ветра и атмосферных осадков;
- осуществление производственных и других хозяйственных процессов только на промплощадках, имеющих специальное ограждение

– жесткий контроль за регламентом работ и недопущение аварийных ситуаций, быстрое устранение и ликвидация последствий (в случае невозможности предотвращения).

Основной целью охраны земельных ресурсов и почвенного покрова является сокращение механического нарушения почвенного покрова, предотвращение загрязнения, захламления земель и обеспечение улучшения или восстановления земель, подвергшихся негативным воздействиям в результате осуществления намечаемой хозяйственной деятельности.

Проектируемые сооружения размещаются на территории существующих кусков скважина №№ 1, 7, для которых были учтены мероприятия по инженерной подготовке территории:

- сохранение мерзлотного режима грунтов основания;
- защита от проникновения грунтовых вод в тело насыпи;
- организация поверхностного водоотвода.

Территория кустовых площадок №1 и №7 спланирована в проектах 1729 и 1825. Отвод поверхностных вод осуществляется в пониженные места.

К реконструируемым кустовым площадкам осуществляется свободный подъезд автотранспортом. Внутриплощадочные дороги на расширяемых участках запроектированы в увязке с существующими проездами и обеспечивают бесперебойное движение транспорта. Размеры проектируемых разворотных площадок обеспечивают необходимые маневры для поворота транспорта.

Проектной документацией предусмотрено строительство на отведенных земельных участках. Временные здания и сооружения будут размещаться в границах отвода. Учитывая, что проектируемые сооружения размещаются на существующих технологических площадках, на спланированной и отсыпанной территории, рекультивация земель настоящим проектом не предусматривается в связи с отсутствием нарушения естественного почвенного покрова. После завершения строительных работ должны быть выполнены планировочные работы, ликвидированы ненужные выемки и насыпи, убран строительный мусор и проведено благоустройство земельного участка.

### **5.6 Мероприятия по охране растительности и животного мира**

Для предотвращения и уменьшения негативного воздействия на растительный покров и животный мир предусмотрены технические решения, представленные комплексом технологических, технических и организационных мероприятий, направленных, в первую очередь, на повышение эксплуатационной надежности, противопожарной и экологической безопасности проектируемых объектов.

С целью минимизации техногенного воздействия предлагается реализовать следующие мероприятия:

- сокращение и ограничение до минимума нарушения почвенно-растительного покрова;
- исключение проливов и утечек, сброса неочищенных сточных вод на почвенный покров;
- временное накопление отходов в специальных контейнерах или емкостях с последующим вывозом их на утилизацию/обезвреживание и т.п.;
- техническое обслуживание транспортной и строительной техники в специально отведенных местах;
- организация мест хранения строительных материалов на территории, недопущение захламления зоны строительства отходами, загрязнения горюче-смазочными материалами;
- визуальный контроль за качественными и количественными изменениями растительности до, в период и после окончания строительных работ;
- осуществление контроля над уровнем загрязнения окружающей среды транспортом, за уровнем шума;

- строгое соблюдение всех мер противопожарной безопасности (запрет на разведение костров; запрет на заправку горючим топливных баков двигателей внутреннего сгорания при работе двигателя, использование машин с неисправной системой питания двигателя, а также курение или пользование открытым огнем вблизи машин, заправляемых горючим; запрещается оставлять промасленный или пропитанный бензином, керосином или иными горючими веществами обтирочный материал в не предусмотренных специально для этого местах);

- ограничение фактора беспокойства в пределах отводимой площади (ограничение числа транспортных единиц, скорости движения транспортных средств и др.);

- жесткий контроль за регламентом работ и недопущение аварийных ситуаций, быстрое устранение их и ликвидация последствий (в случае невозможности предотвращения).

Выполнение перечисленных мероприятий позволит снизить негативное воздействие на растительность и животный мир до минимума.

Проектируемые объекты расположены на территории существующих технологических площадок, *не препятствуют* прогону оленьих стад, организация оленьих переходов *не требуется*.

#### ***Мероприятия по охране мигрирующих видов животных.***

По данным ТО по ИЭИ в районе проектирования могут проходить пути миграции:

- перелётных водоплавающих птиц и болотно-луговой дичи: в весенний период в направлении с юго-запада на северо-восток и в осенний период в направлении с северо-востока на юго-запад;

- лося и бурого медведя: в летний период года в направлении с юга на север, в осенний период – с севера на юг.

Для предотвращения возможного вреда проектом предусмотрены следующие ограничительные мероприятия для защиты мигрирующих видов:

- территория строительства ограждается для исключения попадания животных под транспортные средства и в работающие механизмы;

- при строительстве проектируемых сооружений траншеи, технологические выемки, в которые могут попадать животные, должны быть огорожены;

- участки работ, проезды и подходы к ним в темное время суток должны быть освещены автономными мобильными осветительными установками в соответствии с требованиями государственных стандартов.

- трансформаторные подстанции, их узлы и работающие механизмы должны быть оснащены устройствами (изгородями, кожухами и другими), предотвращающими проникновение животных на территорию подстанции и попадание их в указанные узлы и механизмы.

Для предотвращения гибели объектов животного мира от воздействия вредных веществ и сырья, находящихся на производственной площадке, необходимо:

- хранить материалы и сырье только в огороженных местах на бетонированных и обвалованных площадках с замкнутой системой канализации;

- помещать хозяйственные и производственные сточные воды в емкости для обработки на самой производственной площадке или для транспортировки на специальные полигоны для последующей утилизации;

- максимально использовать безотходные технологии и замкнутые системы водопотребления;

- обеспечивать полную герметизацию систем сбора, хранения и транспортировки добываемого жидкого и газообразного сырья;

- снабжать емкости и резервуары системой защиты в целях предотвращения попадания в них животных.

Для уменьшения возможного вреда наземным позвоночным животным, в том числе мигрирующим видам, и сохранения оптимальных условий их существования должны быть предусмотрены следующие мероприятия:

- перемещения машин и механизмов только по специально отведенным дорогам;
- интервал между землеройными работами и установкой оборудования должен быть минимальным во избежание попадания животных в открытые технологические выемки;
- предотвращение загрязнения территории отходами строительства и потребления; запрещение хранения и применения химических реагентов и других материалов, опасных для объектов животного мира и среды их обитания в местах, доступных для животных.

### **5.6.1 Мероприятия по охране редких видов растений и животных**

Непосредственно на территории строительства проектируемых объектов *отсутствуют* места обитания редких видов животных и растений по данным ТО по ИЭИ.

Тем не менее, для предотвращения возможных отрицательных воздействий на редкие виды животных и растений при случайном их обнаружении, заходе, залете, проектом предусматриваются следующие мероприятия:

- пропаганда знаний о видах, включенных в Красные книги, как правило, уязвимых к антропогенному воздействию;
- введение запрета на перемещение дорожно-строительной техники вне проектируемых дорог;
- проведение работ в пределах отведенной территории;
- при проведении работ использовать только оборудование, которое находится в исправном техническом состоянии;
- запрет со стороны администрации предприятия ввоза и хранения близ территории промплощадки всех орудий охотничьего промысла;
- принятие административных мер для пресечения незаконного пользования животным миром: включение специальных пунктов в контракты обслуживающего персонала, разработка специальных памяток, назначение ответственных лиц, осуществляющих необходимый контроль;
- запрет сбора растений;
- пересадка растений при их случайном обнаружении в питомники редких растений (данные видовые питомники созданы с целью сохранения генофонда редких растений и последующей реинтродукции растений в естественную среду обитания).

### **5.6.2 Мероприятия по охране водных биологических ресурсов**

Для соблюдения условий экологической безопасности ближайших водных объектов проектом должны быть в обязательном порядке соблюдены следующие требования:

- осуществление строительства в строгом соответствии с принятыми проектными решениями при соблюдении природоохранных норм и правил;
- упорядочение складирования строительных материалов для исключения возможности попадания их в рыбохозяйственные водоемы;
- недопущение захламления строительной зоны отходами, а также загрязнения ее горюче-смазочными материалами;
- проведение работ преимущественно в зимний период;
- проектируемые сооружения не должны нарушать естественного стока вод с территории и приводить к заболачиванию местности;
- при проведении работ использовать только оборудование, которое находится в исправном техническом состоянии;

– складирование веществ, наносящих вред водным ресурсам, должно осуществляться за пределами водоохраных зон водоемов, таким образом, чтобы эти вещества не смогли попасть в грунтовые и поверхностные воды;

– сбор горючих веществ или веществ, наносящих вред водным ресурсам, может быть разрешен только в предназначенные для этих целей контейнеры;

– вся техника должна заправляться за пределами пойма и водоохраных зон водоемов на специально оборудованных площадках из заправочных резервуаров или цистерн.

Воздействие на ВБР и среду их обитания при проведении работ по проекту отсутствует. Потери водных биоресурсов в результате осуществления планируемой деятельности отсутствуют.

Проведение мероприятий по восстановлению нарушаемого состояния водных биоресурсов и определение затрат для их проведения *не требуются* в связи с отсутствием прямого и косвенного воздействия на водные биологические ресурсы и среду их обитания.

### **5.7 Мероприятия по предотвращению, смягчению и уменьшению негативного воздействия на социальную среду**

Охрана здоровья строителей и обслуживающего персонала, местного населения в рассматриваемом районе размещения объектов и сооружений (Ненецкий автономный округ Архангельской области), на которые прямо, либо косвенно могут оказать воздействие проектируемые объекты имеет два аспекта: охрана здоровья местного населения, на которое может быть оказано воздействие при реализации проекта, и охрана здоровья персонала, занятого в строительстве и эксплуатации объектов и сооружений настоящего проекта.

Так как ближайший населённый пункт находится на значительном расстоянии от площадок размещения проектируемых сооружений негативного воздействия реализация настоящего проекта на здоровье местного населения не окажет. Вследствие этой причины в настоящем проекте мероприятий по охране здоровья местного населения не предусмотрено.

Вместе с тем, учитывая, что на территории НАО расположены очаги природных инфекций, для охраны здоровья строителей и обслуживающего персонала, местного населения, занятого в строительстве и эксплуатации проектируемых объектов и сооружений от природно-очаговых заболеваний настоящим проектом предусмотрено проведение специфических и неспецифических профилактических мероприятий:

силами сотрудников учреждений эпидемиологического надзора и здравоохранения Ненецкого автономного округа и Архангельской области необходимо проводить санитарно-просветительскую работу среди рабочего персонала, а также медицинское наблюдение за рабочим персоналом с привлечением врача-эпидемиолога;

по рекомендациям ФБУЗ «Центр гигиены и эпидемиологии в Ненецком автономном округе» для профилактики туляремии за 30 дней до начала работ на территории природных очагов провести иммунизацию рабочего персонала;

проведение углублённого обследования ближайших к площадкам строительства территорий проектируемых объектов и ближайших окрестностей на наличие эпизоотий природно-очаговых инфекций. В случае выделения культур природных инфекций по рекомендациям ФБУЗ «Центр гигиены и эпидемиологии в Ненецком автономном округе» необходимо проведение дезинсекционной и дератизационной обработок территорий площадок.

### **5.8 Мероприятия по охране окружающей среды при обращении с отходами производства и потребления**

Загрязнение окружающей среды отходами в периоды строительства и эксплуатации проектируемых объектов при соблюдении рекомендаций проекта полностью исключено.

С целью снижения негативного воздействия отходов на окружающую среду предполагается комплекс организационно-технических мероприятий:

- организация надлежащего учета отходов и обеспечение своевременных платежей за размещение отходов;
- обучение рабочего персонала в соответствии с документацией по специально разработанным программам, назначение ответственных лиц по сбору, сортировке, обезвреживанию и утилизации отходов;
- организация мест накопления отходов в соответствии с требованиями нормативных и санитарных документов (наличие твердого водонепроницаемого покрытия, ограждения);
- селективный сбор отходов, их сортировка по классам токсичности, консистенции, направлениям использования, возможностям обезвреживания и удаления;
- предотвращение смешивания опасных отходов разных классов опасности;
- периодический контроль исправности оборудования на местах накопления отходов;
- предотвращение накопления отходов на производственных площадках более 11 мес.;
- обеспечение контроля технологических регламентов производственных процессов с целью предотвращения превышения нормативных объемов образования отходов.

Транспортирование опасных отходов должно осуществляться при следующих условиях:

- наличие паспорта опасных отходов;
- наличие специально оборудованных и снабженных специальными знаками транспортных средств;
- соблюдение требований безопасности к транспортированию опасных отходов на транспортных средствах;
- наличие документации для транспортирования и передачи опасных отходов с указанием количества транспортируемых опасных отходов, цели и места назначения их транспортирования.

### **5.9 Мероприятия, направленные на уменьшение риска аварийных ситуаций на проектируемом объекте**

Проектной документацией предусматриваются технические решения, направленные на уменьшение риска аварийных ситуаций на период строительства объекта:

- обязательное соблюдение границ территорий, отводимых для производства строительно-монтажных работ и размещения строительного хозяйства;
- слив горючесмазочных материалов и мойку машин осуществлять только на отведенных и соответствующе оборудованных площадках;
- выполнение строительных работ, складирование и перемещение материалов и конструкций зданий и сооружений производить в границах участков, отведенных под строительство;
- передвижение транспортных средств производить по подготовленным дорогам, с соблюдением графиков перевозок, грузоподъемности транспортных средств;
- стоянка техники, ее ремонт и заправка ГСМ производятся в специально отведенных и оборудованных местах;
- ликвидация разливов ГСМ выполняется снятием и удалением загрязненного грунта.
- обеспечение оптимальных режимов работы, позволяющих снизить расход топлива на 10 -15 % и соответствующее уменьшение выбросов вредных веществ;
- осуществление заправки машин, механизмов и автотранспорта при обязательном оснащении топливозаправщиков специальными раздаточными пистолетами;
- подвозка и заправка всех транспортных средств горюче-смазочными материалами по «герметичным» схемам, исключающим попадание летучих компонентов в окружающую среду;

– приведение и поддержание технического состояния строительных машин и механизмов и автотранспортных средств, в соответствии с нормативными требованиями по выбросам вредных веществ.

6 Проектной документацией предусматриваются технические решения, направленные на уменьшение риска аварийных ситуаций при эксплуатации объекта:

– полная герметизация технологических процессов;

– высокий уровень автоматизации производственного процесса, обеспечивающий сигнализацию об отклонениях технологических параметров от допустимых значений при возможных аварийных ситуациях;

– дистанционный контроль и управление технологическими процессами, исключая постоянное пребывание обслуживающего персонала непосредственно у аппаратов и оборудования;

– изготовление, монтаж и эксплуатация оборудования, арматуры и трубопроводов осуществляется с учетом химических свойств и технологических параметров транспортируемых нефтепродуктов, а также требований действующих нормативно-технических документов;

– применяется запорная арматура с ручным и дистанционным управлением, запорно-регулирующая арматура, запорные и обратные клапаны, дистанционно управляемые запорные устройства от превышения давления.

– применяются насосы с торцевыми уплотнениями;

– предусмотрена закрытая система дренирования, исключая поступление в окружающую среду нефтепродукта;

– соединения трубопроводов для транспортирования продуктов выполняются на сварке;

– используется минимально необходимое количество фланцевых соединений;

– выполняется контроль сварных соединений неразрушающими методами контроля в объемах, предусмотренных нормативной документацией;

– предусмотрена проверка на прочность и герметичность трубопроводов после монтажа;

– предусмотрена защита от атмосферной коррозии наружной поверхности надземных трубопроводов, арматуры, и металлоконструкций красками на основе цинконаполненных композиций;

– предусмотрена молниезащита и защита от статического электричества и защитные меры электробезопасности.

## **6 Предложения по мероприятиям производственного экологического контроля, мониторинга (наблюдения за состоянием) окружающей среды**

### **6.1 Цели и задачи системы производственного экологического мониторинга (ПЭМ)**

Основанием для проведения работ по экологическому мониторингу на уровне Российской Федерации являются требования Федерального закона от 10.01.2002 г. № 7-ФЗ «Об охране окружающей среды», постановления Правительства РФ от 09.08.2013 № 681 «О государственном экологическом мониторинге (государственном мониторинге окружающей среды) и государственном фонде данных государственного экологического мониторинга (государственного мониторинга окружающей среды)», приказа Минэкономразвития РФ от 26.12.2014 г. № 852 «Об утверждении порядка осуществления государственного мониторинга земель за исключением земель сельскохозяйственного назначения».

В соответствии с пп. 3.2 п.3 ГОСТ Р 56059-2014, производственный экологический мониторинг (ПЭМ) – осуществляемый в рамках производственного экологического контроля мониторинг состояния и загрязнения окружающей среды, включающий долгосрочные наблюдения за состоянием окружающей среды, ее загрязнением и происходящими в ней природными явлениями, а также оценку и прогноз состояния окружающей среды, ее загрязнения на территориях субъектов хозяйственной и иной деятельности (организаций) и в пределах их воздействия на окружающую среду.

Согласно пп. 4.3 п.4 ГОСТ Р 56059-2014 цель ПЭМ – обеспечение организаций информацией о состоянии и загрязнении окружающей среды, необходимой им для осуществления деятельности по сохранению и восстановлению природной среды, рациональному использованию и воспроизводству природных ресурсов, предотвращению негативного воздействия хозяйственной и иной деятельности на окружающую среду и ликвидацию его последствий.

Основные задачи ПЭМ в соответствии с пп. 4.4 п.4 ГОСТ Р 56059-2014:

- регулярные наблюдения за состоянием и изменением окружающей среды в районе размещения объектов, оказывающих негативное воздействие на окружающую среду (далее - объектов);
- прогноз изменения состояния окружающей среды в районе размещения объектов;
- выработка предложений о снижении и предотвращении негативного воздействия на окружающую среду.

Согласно пп. 4.5 п.4 ГОСТ Р 56059-2014 выбор объекта мониторинга и мест наблюдений (точек отбора проб, постов наблюдений) проводят с учетом:

- сведений о фоновом загрязнении (если такие исследования проводились);
- размещения источников негативного воздействия на окружающую среду;
- природных и климатических особенностей районов размещения объектов.

Программу ПЭМ разрабатывают по ГОСТ Р 56063-2014 «Производственный экологический мониторинг. Требования к программам производственного экологического мониторинга».

На территории Западно-Хоседаюского месторождения мониторинг окружающей среды проводится по разработанной «Программе комплексного экологического мониторинга на территории участков недр «ЦХП блоки №№ 1, 2, 3, 4» ООО «СК «РУСВЬЕТПЕТРО» и территории вдоль действующей трассы межпромыслового трубопровода внешнего транспорта нефти от ЦПС до ПСПн «Мусюршор» в Ненецком автономном округе в 2025-2027гг.», утвержденной генеральным директором ООО «СК «РУСВЬЕТПЕТРО» Бышовым С.Н. в 2025 г. (Приложение Н Тома 8.2).

Программа комплексного экологического мониторинга разработана в соответствии с требованиями ГОСТ Р 56063-2014. При выполнении работ учитывались результаты реализации программы обустройства месторождений, актуальные требования правовых нормативных документов, положений методических документов в области охраны окружающей среды, данные наблюдений за состоянием окружающей среды и недр на территории исследований.

Организация и проведение мониторинга, экологического контроля связана с решением следующих основных *задач*:

- качественные и количественные инструментальные наблюдения экологического состояния отдельных компонентов природной среды и экосистем в целом;
- выявление возможных источников загрязнения атмосферного воздуха от производственно-хозяйственной деятельности недропользователя;
- комплексная оценка текущего состояния окружающей среды, включая зону влияния от эксплуатации хозяйственных объектов, а также связанных с этим изменений компонентов окружающей природной среды, животного и растительного мира, и соответствие этого состояния требованиям нормативов, стандартов и условий лицензий на пользование недрами для геологического изучения недр и добычи полезных ископаемых;
- выбор фоновых и контрольных площадок, отработка маршрутов наблюдения на территории в соответствии с природоохранным законодательством и требованиями государственного мониторинга.

*Объектами* исследований в границах территории Западно-Хоседаюского месторождения являются:

- компоненты природной среды: почва, поверхностные воды, донные отложения, атмосферный воздух, снежный покров, подземные воды, растительный и животный мир;
- природные и природно-техногенные ландшафты, включающие территории, прилегающие к техногенным объектам и зоны воздействия от таких объектов на компоненты окружающей среды.

## **6.2 Существующая сеть экологического мониторинга**

Экологический мониторинг территории проводится с целью обеспечения контроля за всеми компонентами природной среды, которые могут измениться в результате негативного механического, физического и химического воздействия.

Во время экологического мониторинга контролируются следующие природные среды:

- атмосферный воздух и снежный покров;
- почвенный покров;
- грунтовые воды;
- поверхностные воды;
- донные отложения и макрозообентос;
- нарушенность ландшафтов, включая растительный покров;
- геологическая среда.

Химико-аналитические работы выполняются в лабораториях, аккредитованных на соответствующие виды исследований, по утвержденным методикам.

Для оценки уровня загрязнения в качестве нормативной документации используются:

- СанПиН 1.2.3685-21 "Гигиенические нормативы и требования к обеспечению безопасности и (или) безвредности для человека факторов среды обитания"
- СанПиН 2.1.3684-21 "Санитарно-эпидемиологические требования к содержанию территорий городских и сельских поселений, к водным объектам, питьевой воде и питьевому водоснабжению, атмосферному воздуху, почвам, жилым помещениям, эксплуатации производственных, общественных помещений, организации и проведению санитарно-противоэпидемических (профилактических) мероприятий"

Контролируемые параметры и периодичность контроля указаны в таблице 6.1.

Таблица 6.1. План-график исследований

Вид наблюдений	Методы контроля	Критерии расположения пунктов	Периодичность мониторинга	Контролируемые параметры
Мониторинг атмосферного воздуха	Лабораторные и натурные физико-химические исследования	Приземный слой атмосферы в зоне воздействия производственных работ. Фоновые или условно-фоновые пункты на расстоянии более 1км от объектов инфраструктуры.	2 раза в год: в зимний и летний периоды	Диоксид азота, диоксид серы, оксид углерода, углеводороды суммарно
				Дополнительно в пунктах мониторинга мест постоянного нахождения людей (поселки, ЦПС, УПСВ), полигона отходов: бенз(а)пирен
				В пунктах мониторинга трубопроводов на расстоянии более 500м от других объектов инфраструктуры: углеводороды суммарно
Мониторинг снежного покрова	Лабораторные физико-химические исследования	В пунктах мониторинга атмосферного воздуха.	1 раз в год: в конце периода накопления снега	Нитриты, нитраты, сульфаты, сажа, тяжелые металлы (Zn, Pb), нефтепродукты, взвешенные вещества
				Дополнительно в пунктах мониторинга мест постоянного нахождения людей (поселки, ЦПС, УПСВ), полигона отходов: бенз(а)пирен
				В пунктах мониторинга трубопроводов на расстоянии более 500м от других объектов инфраструктуры: тяжелые металлы (Zn, Pb), нефтепродукты
Мониторинг почв	Лабораторные физико-химические исследования	В зонах возможного воздействия объектов инфраструктуры. Количество точек отбора определяется исходя из пространственного положения объектов в местах с наибольшей нагрузкой.  Фоновые или условно-фоновые пункты на расстоянии более 1км от объектов инфраструктуры.	1 раз в год: Июнь-август	Мощность сезонного талого слоя (СТС), pH, анализ водной вытяжки, содержание гумуса и несиликатные формы железа (или потери при прокаливании), тяжелые металлы (As, Hg, Zn, Pb, Ni, Cd, Cu, Ba, Cr), нефтяные углеводороды, бенз(а)пирен
				Дополнительно в пунктах мониторинга мест постоянного нахождения людей (поселки, ЦПС, УПСВ), полигона отходов: бактериологический анализ
Радиационный мониторинг	Инструментальные исследования	В пунктах мониторинга почв	1 раз в год: Июнь-август	МЭД

Вид наблюдений	Методы контроля	Критерии расположения пунктов	Периодичность мониторинга	Контролируемые параметры
Мониторинг многолетнемерзлых пород	Инструментальные исследования	Стационарные термометрические скважины	3 раза в год: • май-июнь; • август; • октябрь-ноябрь.	Замеры температуры грунтов с интервалом глубины 1 метр
Мониторинг грунтовых и подземных вод	Лабораторные физико-химические исследования	В зонах возможного воздействия объектов инфраструктуры. Фоновые или условно-фоновые пункты на расстоянии более 1км от объектов инфраструктуры.	1 раз в 2 года летом	Нефтяные углеводороды, тяжелые металлы (As, Hg, Zn, Pb, Ni, Cd, Cu, Ba, Cr)
		Артезианские скважины, наблюдательные скважины	1 раз в год летом	Нефтяные углеводороды, тяжелые металлы (As, Hg, Zn, Pb, Ni, Cd, Cu, Ba, Cr), бактериологический анализ
Мониторинг поверхностных вод	Визуальные наблюдения (наличие нефтяной пленки, нефтяных пятен, мусора и т.п. на поверхности или в толще воды, прозрачность и цветность воды) и лабораторные физико-химические исследования	Проба с глубины от 0,2 до 0,5 м Участки переходов коммуникаций через водотоки и объекты, находящиеся в зоне влияния. Фоновые и условно фоновые пункты на входе транзитных водотоков в границы ЛУ, у истоков водотоков, на озерах вне зоны возможного воздействия.	1 раз в год летом	Нефтепродукты, тяжелые металлы (As, Hg, Zn, Pb, Ni, Cd, Cu, Ba, Cr), pH, БПК5, ХПК, Cl <sup>-</sup> , SO <sub>4</sub> <sup>2-</sup> , HCO <sub>3</sub> <sup>-</sup> , Ca <sup>2+</sup> , Mg <sup>2+</sup> , Na <sup>+</sup> , K <sup>+</sup> , электропроводность, взвешенные вещества
		Водозабор на ПСП Мусюршор	1 раз в год летом	Альфа- и бета-активность
Мониторинг донных отложений	Визуальные наблюдения (наличие нефтяной пленки, нефтяных пятен, мусора и т.п. на поверхности, состав отложений) и лабораторные физико-химические исследования	В пунктах мониторинга поверхностных вод	1 раз в год летом	Тяжелые металлы (As, Hg, Zn, Pb, Ni, Cd, Cu, Ba, Cr); нефтепродукты
Мониторинг макрозообентоса	Лабораторные исследования	В пунктах мониторинга поверхностных вод	1 раз в 2 года летом	Видовой состав, количественные характеристики

<b>Вид наблюдений</b>	<b>Методы контроля</b>	<b>Критерии расположения пунктов</b>	<b>Периодичность мониторинга</b>	<b>Контролируемые параметры</b>
Мониторинг нарушенности ландшафтов	Натурные исследования	Маршруты и точки наблюдений закладываются в пределах зоны влияния объектов	1 раз в год летом	Общая характеристика и площадь проективного покрытия растительного покрова, редкие и заносные виды, наличие и степень нарушенности почвенно-растительного покрова, мусора и т.д.
Мониторинг геологической среды, опасных экзогенных процессов	Натурные исследования	Маршруты и точки наблюдений закладываются в пределах зоны влияния объектов	1 раз в год летом	Наличие и размеры проявлений криогенных и эрозионных процессов, наблюдения на участках возможного проявления пучения, морозобойного растрескивания грунтов

Реестр пунктов комплексного экологического мониторинга на территории Западно-Хоседаюского месторождения представлен в таблице 6.2.

Карты-схемы расположения пунктов комплексного экологического мониторинга на Западно-Хоседаюском месторождении представлены на рисунках 6.1, 6.2, 6.3.

Таблица 6.2 - Реестр пунктов комплексного экологического мониторинга Западно-Хоседаюского месторождения

Пункт	Объект мониторинга	Координаты		Компоненты мониторинга*								
		Широта	Долгота	Воздух	Снег	Почвы	Подземные воды	Поверхностные воды	Донные отложения	Бентос	Радиация	ММП
<b>ЦХП Блок №3</b>												
<b>Западно-Хоседаюское</b>												
3X_K1	Кустовая площадка №1	67° 50' 5,176" N	58° 27' 8,046" E	ХА	ХА	ХА	ХА, 2026				МЭД	
3X_ТМ-3м		67° 49' 58,620" N	58° 27' 15,800" E									Т
3X_K2	Кустовая площадка №2	67° 47' 25,402" N	58° 15' 9,275" E			ХА	ХА, 2026				МЭД	
3X_K2_a		67° 47' 37,876" N	58° 15' 9,965" E	ХА	ХА							
3X_K2_в		67° 47' 21,118" N	58° 15' 26,350" E					ХА	ХА	БА, 2025, 2027		
3X_ТМ-2м		67° 47' 33,780" N	58° 15' 15,150" E									Т
3X_K3	Кустовая площадка №3	67° 47' 58,531" N	58° 19' 33,374" E			ХА	ХА, 2026				МЭД	
3X_K3_a		67° 48' 7,891" N	58° 19' 19,632" E	ХА	ХА							
3X_K4	Кустовая площадка №4	67° 48' 40,561" N	58° 22' 10,374" E			ХА	ХА, 2026				МЭД	
3X_K4_a		67° 48' 49,807" N	58° 22' 9,284" E	ХА	ХА							
3X_K5	Кустовая площадка №5	67° 49' 52,321" N	58° 24' 40,573" E	ХА	ХА	ХА	ХА, 2026				МЭД	
3X_K6	Кустовая площадка №6	67° 50' 4,305" N	58° 29' 43,510" E	ХА	ХА	ХА	ХА, 2026				МЭД	
3X_K7	Кустовая площадка №7	67° 50' 27,555" N	58° 28' 11,296" E	ХА	ХА	ХА	ХА, 2026				МЭД	
3X_K8	Кустовая площадка №8	67° 50' 11,863" N	58° 30' 40,181" E	ХА	ХА	ХА	ХА, 2026				МЭД	
3X_ТМ-5м		67° 50' 8,800" N	58° 30' 44,540" E									Т
3X_K9	Кустовая площадка №9	67° 51' 4,098" N	58° 32' 1,027" E			ХА	ХА, 2026				МЭД	
3X_K9_a		67° 51' 14,360" N	58° 31' 59,688" E	ХА	ХА							
3X_K10	Кустовая площадка №10	67° 51' 3,958" N	58° 34' 1,705" E	ХА	ХА	ХА	ХА, 2026				МЭД	
3X_ТМ-6м		67° 51' 1,280" N	58° 34' 6,050" E									Т
3X_K11	Кустовая площадка №11	67° 50' 23,067" N	58° 24' 23,271" E	ХА	ХА	ХА	ХА, 2026				МЭД	
3X_K12	Кустовая площадка №12	67° 52' 21,894" N	58° 38' 8,630" E			ХА	ХА, 2026				МЭД	
3X_K12_a		67° 52' 33,318" N	58° 38' 19,973" E	ХА	ХА	ХА	ХА, 2026				МЭД	
3X_K14	Кустовая площадка №14	67° 50' 58,138" N	58° 23' 56,753" E	ХА	ХА	ХА	ХА, 2026				МЭД	

Пункт	Объект мониторинга	Координаты		Компоненты мониторинга*								
		Широта	Долгота	Воздух	Снег	Почвы	Подземные воды	Поверхностные воды	Донные отложения	Бентос	Радиация	ММП
ЗХ_К15	Кустовая площадка №15	67° 46' 22,599" N	58° 11' 6,457" E	ХА	ХА	ХА	ХА, 2026				МЭД	
ЗХ_К16	Кустовая площадка №16	67° 49' 42,832" N	58° 21' 55,627" E	ХА	ХА	ХА					МЭД	
ЗХ_С3	Скважина 3	67° 50' 3,781" N	58° 26' 45,090" E	ХА		ХА					МЭД	
ЗХ_С7	Скважина 7	67° 51' 49,387" N	58° 38' 17,462" E	ХА		ХА					МЭД	
ЗХ_С12	Скважина 12	67° 48' 37,232" N	58° 20' 31,796" E	ХА		ХА					МЭД	
ЗХ_С13	Скважина 13	67° 50' 59,304" N	58° 33' 38,438" E	ХА		ХА					МЭД	
ЗХ_С40к	Скважина 40 (консервация)	67° 47' 26,780" N	58° 17' 54,805" E			ХА		ХА	ХА	БА, 2025, 2027	МЭД	
ЗХ_С40к_а		67° 47' 30,086" N	58° 17' 44,875" E	ХА	ХА	ХА						
ЗХ_С42	Скважина 42	67° 49' 59,894" N	58° 30' 4,214" E			ХА					МЭД	
ЗХ_С44	Скважина 44	67° 50' 49,435" N	58° 24' 25,237" E	ХА		ХА					МЭД	
ЗХ_УПСВ1		67° 49' 43,861" N	58° 24' 27,942" E				ХА+Бак	ХА, 2026			МЭД	
ЗХ_УПСВ2	УПСВ-3	67° 49' 36,570" N	58° 24' 48,234" E	ХА+БаП	ХА+БаП	ХА+БаП	ХА+Бак	ХА, 2026			МЭД	
ЗХ_УПСВ3	Западное Хоседаю	67° 49' 46,425" N	58° 24' 51,715" E	ХА+БаП			ХА+Бак				МЭД	
ЗХ_ТМ-1м		67° 49' 45,290" N	58° 24' 57,460" E									Т
ЗХ_ВЖК1		67° 50' 12,493" N	58° 24' 4,694" E	ХА+БаП			ХА+Бак	ХА, 2026			МЭД	
ЗХ_ВЖК2	Жилой городок	67° 50' 3,123" N	58° 24' 2,623" E	ХА+БаП	ХА+БаП		ХА+Бак				МЭД	
ЗХ_ТМ-4м		67° 50' 5,830" N	58° 24' 11,620" E									Т
ЗХ_ВЖК3		67° 50' 26,502" N	58° 30' 27,935" E	ХА+БаП			ХА+Бак				МЭД	
ЗХ_ВЖК4	Жилой городок (ЗНСМ)	67° 50' 20,337" N	58° 30' 29,167" E	ХА+БаП	ХА+БаП		ХА+Бак	ХА, 2026			МЭД	
ЗХ_верт1	Вертолётная площадка	67° 46' 14,062" N	58° 11' 19,768" E				ХА				МЭД	
ЗХ_верт2	Вертолётная площадка	67° 50' 0,201" N	58° 24' 45,157" E				ХА				МЭД	
ЗХ_тр1	Коммуникации	67° 49' 42,588" N	58° 20' 31,800" E	СХА	СХА		ХА		ХА	БА, 2025, 2027	МЭД	

Пункт	Объект мониторинга	Координаты		Компоненты мониторинга*								
		Широта	Долгота	Воздух	Снег	Почвы	Подземные воды	Поверхностные воды	Донные отложения	Бентос	Радиация	ММП
3X_тр2		67° 48' 29,000" N	58° 22' 10,000" E	СХА	СХА	ХА		ХА	ХА	БА, 2025, 2027	МЭД	
3X_тр3		67° 50' 57,592" N	58° 33' 4,092" E	СХА	СХА	ХА		ХА	ХА	БА, 2025, 2027	МЭД	
3X_тр4		67° 51' 17,042" N	58° 35' 45,904" E	СХА	СХА	ХА		ХА	ХА	БА, 2025, 2027	МЭД	
3X_тр5		67° 52' 10,641" N	58° 37' 59,885" E	СХА	СХА	ХА		ХА	ХА	БА, 2025, 2027	МЭД	
3X_тр6		67° 51' 45,623" N	58° 37' 58,341" E	СХА	СХА	ХА		ХА	ХА	БА, 2025, 2027	МЭД	
3X_тр7		67° 51' 18,488" N	58° 41' 25,773" E	СХА	СХА	ХА		ХА	ХА	БА, 2025, 2027	МЭД	

Примечание - Во всех пунктах мониторинга проводятся наблюдения за ландшафтами, опасными экзогенными процессами. Для подземных вод и бентоса указаны годы выполнения исследований в рамках реализации данной Программы.

ХА – проведение общего химического анализа в соответствии с регламентом работ, СХА – проведение сокращенного химического анализа в соответствии с регламентом работ, БаП – дополнительный анализ содержания бенз(а)пирена, Бак – проведение бактериологического анализа, БА – биологические анализ, Т – измерение температуры

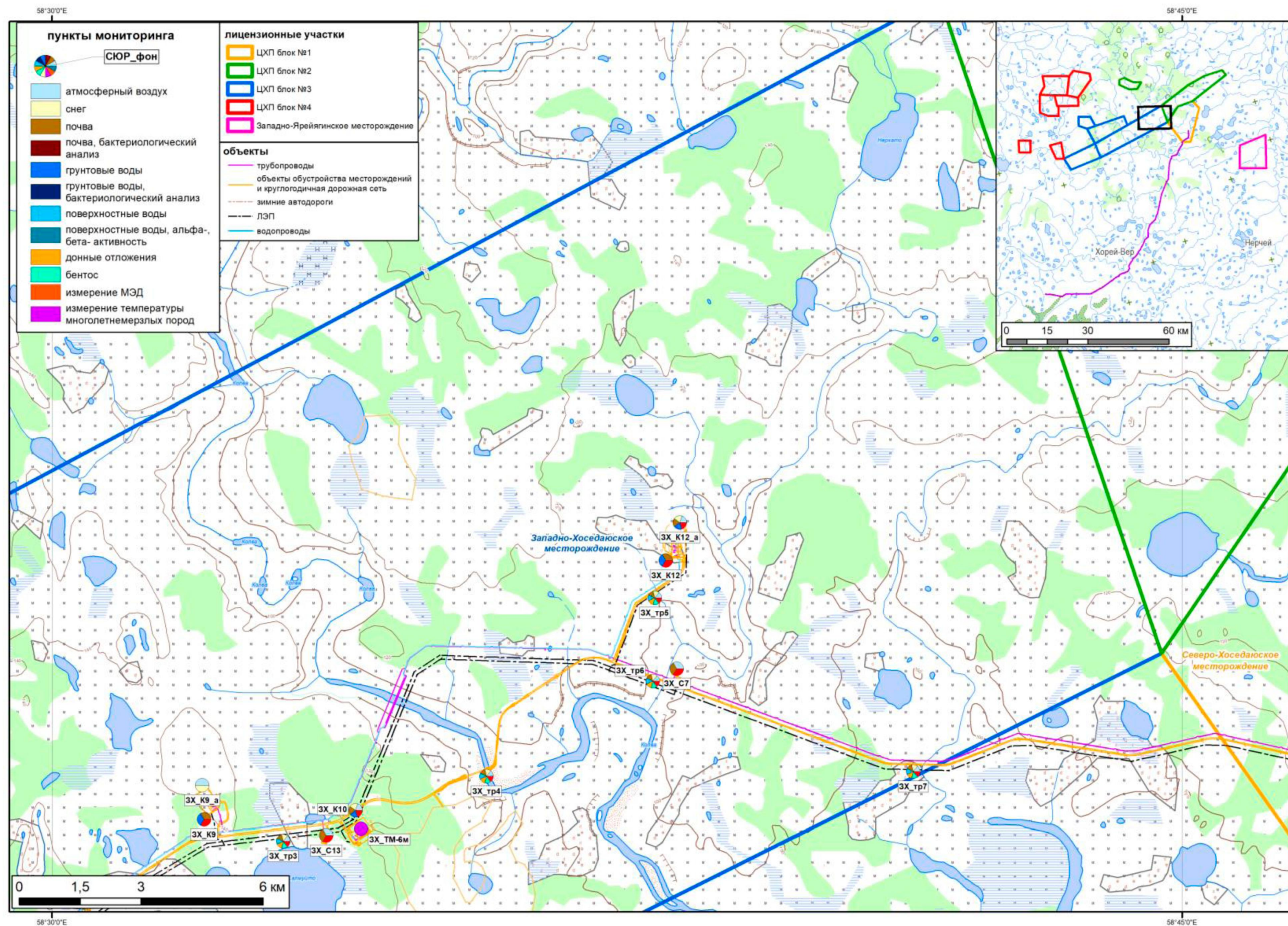


Рисунок 6.1 - Карта-схема расположения пунктов комплексного экологического мониторинга на Западно-Хоседаюском месторождении (северная часть)

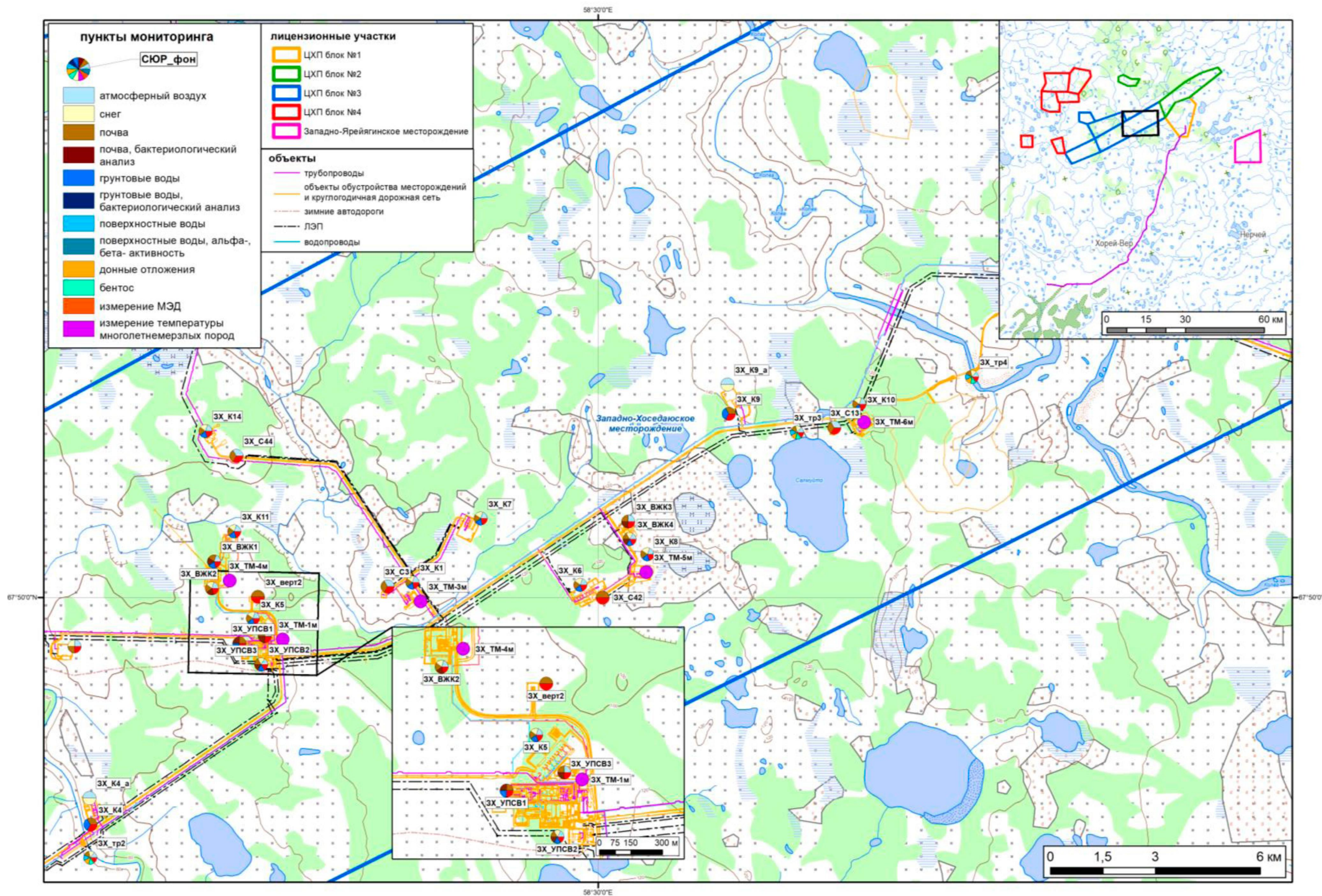


Рисунок 6.2 - Карт-схем расположения пунктов комплексного экологического мониторинга на Западно-Хоседаевском месторождении (центральная часть)

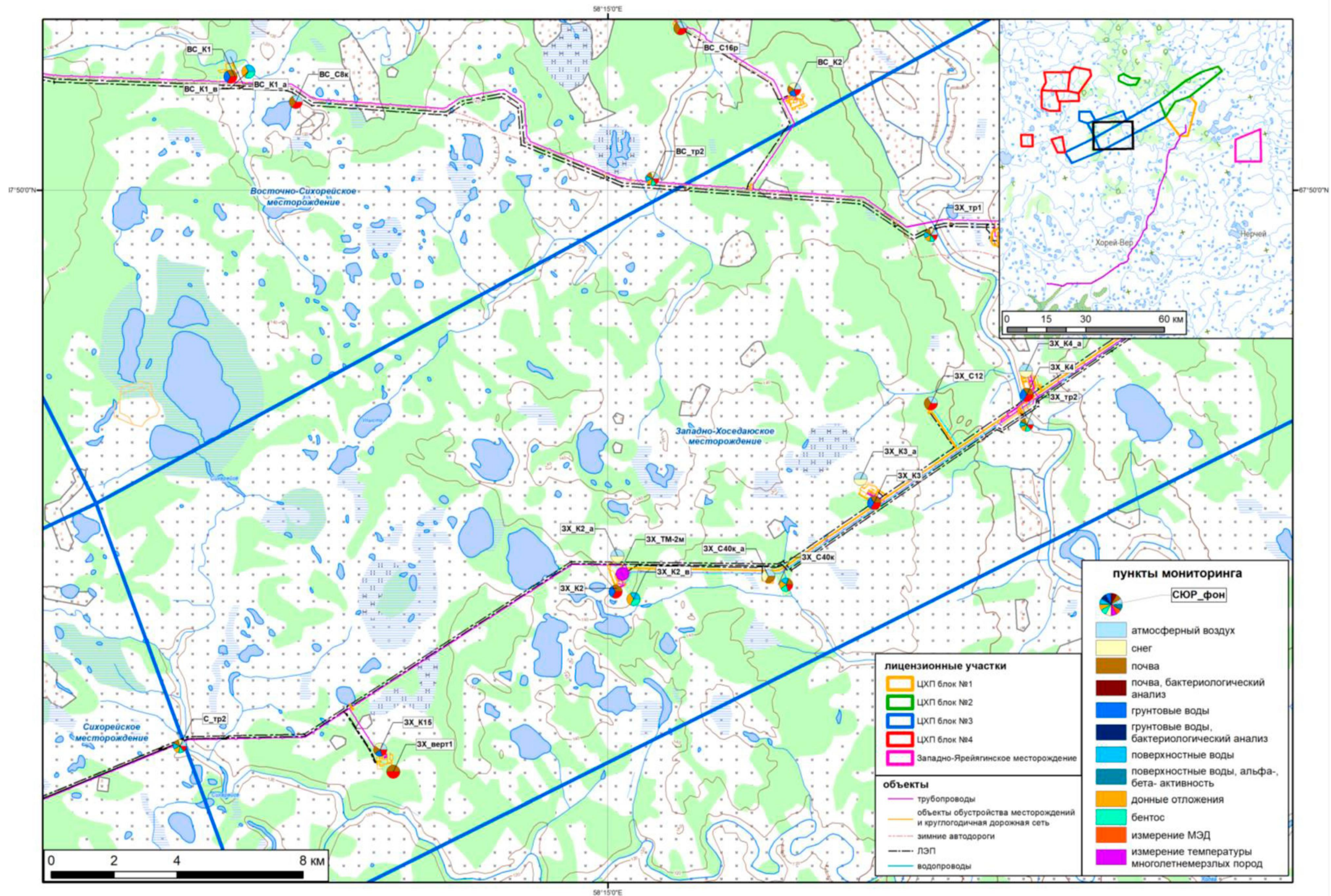


Рисунок 6.3 - Карт-схем расположения пунктов комплексного экологического мониторинга на Западно-Хоседаюском месторождении (южная часть)

### **6.3 Рекомендации и предложения к организации мониторинга**

Существующая в настоящий момент наблюдательная сеть за состоянием компонентов природной среды достаточно полная, мониторинг за состоянием компонентов природной среды в районе кустовых площадок №№ 1, 7 проводится. При реализации настоящего проекта «Обустройство кустовых площадок № 1 и № 7 Западно-Хоседаюского нефтяного месторождения ЦХП (блок №3) им. Д. Садецкого» организация сети дополнительных постов не требуется.

#### **6.3.1 Мониторинг атмосферного воздуха**

В зоне влияния кустовых площадок №№ 1, 7 в настоящее время мониторинг состояния атмосферного воздуха проводится в соответствии с разработанной и согласованной в установленном порядке существующей программой мониторинга Западно-Хоседаюского месторождения, в пункте наблюдения ЗХ\_К1, расположенном в районе кустовой площадки № 1 и в пункте наблюдения ЗХ\_К7, расположенном в районе кустовой площадки № 7, дополнительных пунктов контроля не требуется. Селитебная зона расположена на значительном удалении – около 49 км и проектируемый объект не оказывает влияние на загрязнение атмосферы в населенном пункте.

#### **6.3.2 Мониторинг водных объектов**

Под мониторингом гидросферы понимается система наблюдений, оценки и прогноза состояния пресных поверхностных и подземных вод, основанная на результатах опробования и химико-аналитических определений загрязняющих компонентов в наблюдательных пунктах.

Формирование наблюдательной сети в пределах локального объекта производится поэтапно, с учетом стадийности работ, качества и количества требуемой информации. Основной принцип – постепенное увеличение количества наблюдательных пунктов по мере освоения объекта с целью достижения его наибольшего охвата, как в плане, так и в разрезе.

Территории кустовых площадок №№ 1, 7 не подвергаются затоплению водными объектами при прохождении максимальных расходов воды весеннего половодья и дождевых паводков, в связи с большим удалением от водных объектов. Территории кустовых площадок №№ 1, 7 не попадают в границы водоохраных зон ближайших водных объектов. Сброс сточных вод в поверхностные водные объекты не предусматривается.

Следовательно, организация пунктов наблюдения за качеством поверхностных вод не требуется.

В существующих пунктах наблюдения ЗХ\_К1, ЗХ\_К7, находящихся около кустовых площадок №№ 1, 7 Западно-Хоседаюского месторождения (ЦХП блок №3), организовано наблюдение за состоянием грунтовых вод. Контролируемые показатели: нефтяные углеводороды, тяжелые металлы (As, Hg, Zn, Pb, Ni, Cd, Cu, Ba, Cr).

Контроль качества подземных воды проводится в соответствии с СанПиН 1.2.3685-21 «Гигиенические нормативы и требования к обеспечению безопасности и (или) безвредности для человека факторов среды обитания», раздел III.

Дополнительных пунктов наблюдения за состоянием грунтовых вод не требуется.

#### **6.3.3 Мониторинг почвенного покрова**

Почвенный покров подлежит контролю и на этапе строительства, и на этапе эксплуатации. Строительный мониторинг включает контроль уровня загрязнения почвенного покрова в районе строительства. Для контроля качества почв рекомендуется следующий стандартный перечень химических показателей: рН, нефтепродукты, 3,4-бенз(а)пирен; свинец, кадмий, цинк, медь, никель, мышьяк, ртуть.

Целью почвенного мониторинга является: оценка состояния почв, своевременное обнаружение неблагоприятных (с точки зрения природоохранного законодательства) изменений свойств почвенного покрова, возникающих вследствие хозяйственной и техногенной деятельности.

Отбор проб почвы осуществляется согласно ГОСТ 17.4.3.01-2017 Охрана природы. Почвы. Общие требования к отбору проб» и ГОСТ 17.4.4.02-2017 «Почвы. Методы отбора и подготовки проб для химического, бактериологического, гельминтологического анализа». Пробы отбираются на площадках из одного или нескольких слоев, или горизонтов с таким расчетом, чтобы каждая проба представляла собой часть почвы, типичной для генетических горизонтов, или слоев данного типа почвы, с учетом вертикальной структуры, неоднородности покрова почвы, рельефа и с учетом особенностей, загрязняющих веществ или организмов. С каждой пробной площадки отбирается 1 объединенная проба почвы (грунта), которая представляет собой смесь из 5 точечных проб. Глубина отбора проб составляет 5 см. Отбор сопровождается описанием литологического состава. Пробы отбираются один раз в год в летнее время совместно с флористическим обследованием участков. Оценка качества почв проводится в соответствии с СанПиН 1.2.3685-21.

В настоящее время в районе кустовых площадок №№ 1, 7 уже существуют пункты наблюдения за состоянием окружающей среды: ЗХ\_К1, ЗХ\_К7 (таблица 6.2). Наблюдение за состоянием почвенного покрова ведется по следующим параметрам: мощность сезонно-талого слоя (СТС), рН, анализ водной вытяжки, содержание гумуса и несиликатные формы железа (или потери при прокаливании), тяжелые металлы (As, Hg, Zn, Pb, Ni, Cd, Cu, Ba, Cr), нефтяные углеводороды, бенз(а)пирен - с периодичностью 1 раз в год (летний период). Дополнительных пунктов наблюдения за состоянием почв не требуется.

### 6.3.4 Мониторинг растительности

Мониторинг растительности своей основной задачей ставит выявление ответных реакций отдельных видов растений и их сообществ на нарушения и загрязнения в результате планируемой деятельности.

В соответствии с «Программой комплексного экологического мониторинга...» проводятся мониторинговые исследования состояния растительного покрова.

Геоботанические описания растительности проводятся по стандартным методикам (Сукачев, Зонн, 1961; Полевая геоботаника, 1964; Методы..., 2001; Методы..., 2002). Пробная площадь закладывается в типичном по сомкнутости растительного покрова, ярусности и мозаичности, составу доминантов и индикаторных видов участке фитоценоза, или соответственно специальным задачам исследования. Размер пробных площадок составляет 10x10м (100м<sup>2</sup>) – для открытых (тундровых, луговых, болотных и т.п.) фитоценозов и 20x20м (400м<sup>2</sup>) – для лесных фитоценозов. Также в некоторых случаях возможно заложение пробной площади по естественному контуру растительности. В рамках проведения мониторинговых исследований не требуется проводить полное геоботаническое описание на площадке. Достаточно указать доминирующие виды каждого яруса, отметить редкие, охраняемые или заносные виды с оценкой обилия по шкале Друде, проективное покрытие травяно-кустарничкового яруса и мохово-лишайникового покрова дается в процентах, указывается высота ярусов. Отдельно отмечается наличие некрозов и прочих признаков угнетения.

Для древесного яруса, при его наличии, указывается сомкнутость крон в процентах; для каждой породы – количество стволов, преобладающая (и, в ряде случаев, максимальная) высота, преобладающий и максимальный диаметры, дополнительные характеристики, если необходимо. В случае яркой выраженности, описание проводится по подъярусам.

Подрост разбивается на высотные группы (Методы..., 2002; Ипатов, Мирин, 2008), для каждой из которых указывается проективное покрытие по породам. В некоторых случаях проводится абсолютный учёт подроста. В кустарниковом ярусе указывается общее проективное покрытие и средняя высота. Для каждого вида определяется проективное покрытие и высоты.

Для травяно-кустарничкового яруса указывается общее проективное покрытие. При полевом описании для доминантов яруса оценивается обилие по шкале Друде, также учитываются высота и фенофазы растений. В мохово-лишайниковом ярусе оценивается общее проективное покрытие и, в ряде случаев, частное покрытие некоторых видов или их групп.

Также указывается степень нарушенности растительного покрова (напочвенного, травяно-кустарничкового) (в %) и природа данных нарушений (зоогенные, экзогенные, антропогенные). В конце геоботанического описания отмечаются общие замечания для растительного сообщества.

Для заносных видов отмечаются площадь их распространения и состояние популяций. При наличии охраняемых видов указывается их статус, оценивается численность, площадь распространения и характер произрастания.

Также проводится фотосъемка описываемых ценозов и отдельных видов растений (фоновых, охраняемых, заносных и т. д.). Координаты точек описаний фиксируются по GPS-приемнику.

Помимо геоботанического описания проводятся маршрутные наблюдения в районе расположения пункта мониторинга и в целом при перемещении по территории объектов исследования. Отмечаются участки техногенных воздействий, наличие поверхностных миграционных потоков, разливов рек, присутствие бытового и промышленного мусора, признаки пожаров, разливов химических веществ и пр.

*Методы контроля:* натурные исследования.

*Критерии расположения пунктов:* маршруты и точки наблюдений закладываются в пределах зоны влияния объектов.

*Периодичность мониторинга:* 1 раз в год в летний период.

*Контролируемые параметры:* общая характеристика и площадь проективного покрытия растительного покрова, редкие и заносные виды, наличие и степень нарушенности почвенно-растительного покрова, мусора и т.д.

Учитывая, что проектируемые объекты расположены в пределах действующего Западно-Хоседаюского месторождения ООО «СК «РУСВЬЕТПЕТРО» на существующих технологических площадках, для проектируемых объектов вполне достаточно существующей на данный момент сети ведомственного мониторинга за состоянием растительного покрова. Дополнительных пунктов мониторинга растительного покрова настоящим проектом не предусматривается.

### **6.3.5 Мониторинг животного мира и водных биологических ресурсов**

Мониторинг животного мира основан на сравнении численности и видового разнообразия животных (птиц, мелких млекопитающих) на антропогенно нарушенных и фоновых участках.

*Маршрутные наблюдения.* Пешие учетные маршруты закладываются в зоне влияния производственных объектов и в их ненарушенных природных аналогах. По природным условиям обитания животных экспериментальные участки не должны отличаться от фоновых. При проведении данного вида работ учитывается видовой состав, численность (особей на км<sup>2</sup>), размещение по биотопам, пути миграций и кочевков, места гнездования и выведения потомства млекопитающих и птиц.

*Точечные и площадные наблюдения.* При данном виде мониторинговых исследований на экспериментальных и фоновых участках методом ловушко-линий проводится учет численности (ловушко-суток) и видового разнообразия мелких млекопитающих (полевок, насекомоядных), как наиболее многочисленных (фоновых) и доступных для исследования видов.

Мониторинг фауны проводится с периодичностью 1 раз в год, с использованием единых методик для сравнимости результатов.

Наиболее удобный период для проведения исследований – июль-август. В это время животные заканчивают выведение потомства и перестают скрываться в норах и убежищах (гнездах), что делает их хорошо заметными при проведении мониторинга.

Учитывая, проектируемые объекты расположены в пределах действующего Западно-Хоседаюского месторождения ООО «СК «РУСВЬЕТПЕТРО» на существующих технологических площадках, для проектируемых объектов вполне достаточно существующей на данный момент сети ведомственного мониторинга за состоянием окружающей среды. Дополнительных пунктов мониторинга животного мира настоящим проектом не предусматривается.

#### ***Мониторинг водных биологических ресурсов***

Мониторинг ВБР проектом не предусматривается в связи с отсутствием прямого и косвенного воздействия на водные биологические ресурсы и среду их обитания.

### **6.3.6 Контроль проявлений опасных геологических процессов**

Территории кустовых площадок №№ 1, 7 застроены, отсыпаны и спланированы.

Инженерная подготовка оснований разработана из условий размещения ее в сложных инженерно-геологических условиях, с учетом требований СП 45.13330.2012, СП 18.13330.2019, Федеральные нормы и правила в области промышленной безопасности «Правила безопасности в нефтяной и газовой промышленности» (приказ № 534 от 15.12.2020)». Отсыпка насыпи предусмотрена непучинистым грунтом согласно ГОСТ 25100-2011. Возведение насыпи должно вестись послойно при оптимальной влажности грунта с обязательным контролем за качеством уплотнения каждого слоя толщиной 0,30 м. Уплотнение выполняется механизированным способом до прекращения подвижности насыпного грунта. Площадки основания переменной высоты. Насыпь отсыпается песчаным грунтом с обязательным уплотнением. Коэффициент уплотнения грунта 0,95.

Согласно прогнозному расчету температурного режима грунтов в основании насыпи кустовых площадок подтверждается возможность сохранения грунтов в мерзлом состоянии в течение расчетного срока эксплуатации. Для сохранения температурного режима ММГ в зимнее время выполняется расчистка снега с территории площадок и проездов.

Таким образом, учитывая проектные решения контроль проявлений опасных геологических процессов в периоды строительства и эксплуатации не предусматривается.

В соответствии с «Программой комплексного экологического мониторинга на территории участков недр «ЦХП блоки №№ 1, 2, 3, 4» ООО «СК «РУСВЬЕТПЕТРО» и территории вдоль действующей трассы межпромыслового трубопровода внешнего транспорта нефти от ЦПС до ПСПн «Мусюршор» в Ненецком автономном округе в 2025-2027гг.», предусмотрен мониторинг многолетнемерзлых пород.

В районе кустовой площадки № 1 измерение температур многолетнемерзлых пород выполняются в стационарной термометрической скважине 3Х\_ТМ-3м.

Замеры температуры грунтов проводятся с интервалом глубины 1 метр 3 раза в год: май-июнь, август, октябрь-ноябрь. Наблюдения за температурным режимом грунтов проводятся согласно ГОСТ 25358-2020 «Грунты. Метод полевого определения температуры». Измерения проводятся при помощи специальной аппаратуры, термометрических кос, персонального контроллера в существующих наблюдательных скважинах.

Дополнительных пунктов мониторинга многолетнемерзлых пород не требуется.

### **6.4 Производственный экологический контроль**

Производственный контроль в области охраны окружающей среды (производственный экологический контроль) в соответствии с п.1 ст. 67 Федерального закона от 10.01.2002 г. N 7-ФЗ «Об охране окружающей среды» осуществляется в целях обеспечения выполнения в процессе хозяйственной и иной деятельности мероприятий по охране окружающей среды, рациональному использованию и восстановлению природных ресурсов, а также в целях соблюдения требований в области охраны окружающей среды, установленных законодательством в области охраны окружающей среды.

Согласно с п.2 ст. 67 Федерального закона от 10.01.2002 г. N 7-ФЗ «Об охране окружающей среды» юридические лица и индивидуальные предприниматели,

осуществляющие хозяйственную и (или) иную деятельность на объектах I, II и III категорий, разрабатывают и утверждают программу производственного экологического контроля, осуществляют производственный экологический контроль в соответствии с установленными требованиями, документируют информацию и хранят данные, полученные по результатам осуществления производственного экологического контроля.

Требования к содержанию программы производственного экологического контроля, порядку и срокам представления отчета об организации и о результатах осуществления производственного экологического контроля установлены Приказом Минприроды России от 18.02.2022 г. № 109 «Об утверждении требований к содержанию программы производственного экологического контроля, порядка и сроков представления отчета об организации и о результатах осуществления производственного экологического контроля» (Зарегистрирован в Министерстве юстиции Российской Федерации 25.02.2022 N 67461).

В соответствии с п.9 Требований к содержанию программы производственного экологического контроля (Приказ Минприроды России от 18 февраля 2022 года N 109), необходимо осуществлять следующие виды ПЭК:

- производственный контроль в области охраны атмосферного воздуха;
- производственный контроль в области охраны и использования водных объектов;
- производственный контроль в области обращения с отходами;
- производственный контроль в области обращения с побочными продуктами производства.

Основные задачи ПЭК (в соответствии с п.4.2 ГОСТ Р 56062-2014):

- контроль за соблюдением природоохранных требований;
- контроль за выполнением мероприятий по охране окружающей среды, в том числе мероприятий по регулированию выбросов при неблагоприятных метеорологических условиях;
- контроль за обращением с опасными отходами;
- контроль за своевременной разработкой и соблюдением установленных нормативов, лимитов допустимого воздействия на окружающую среду и соответствующих разрешений;
- контроль за соблюдением условий и объемов добычи природных ресурсов, определенных договорами, лицензиями и разрешениями;
- контроль за выполнением мероприятий по рациональному использованию и восстановлению природных ресурсов;
- контроль за соблюдением нормативов допустимых и временно допустимых концентраций загрязняющих веществ в сточных водах, сбрасываемых в системы коммунальной канализации, водные объекты, на водосборные площади;
- контроль за учетом номенклатуры и количества загрязняющих веществ, поступающих в окружающую среду в результате деятельности организации, а также уровня оказываемого физического и биологического воздействия;
- контроль за выполнением предписаний должностных лиц, осуществляющих государственный и муниципальный экологический контроль;
- контроль за эксплуатацией природоохранного оборудования и сооружений;
- контроль за ведением документации по охране окружающей среды;
- контроль за своевременным предоставлением сведений о состоянии и загрязнении окружающей среды, в том числе аварийном, об источниках ее загрязнения, о состоянии природных ресурсов, об их использовании и охране, а также иных сведений, предусмотренных документами, регламентирующими работу по охране окружающей среды в организациях;
- контроль за своевременным предоставлением достоверной информации, предусмотренной системой государственного статистического наблюдения,

системой обмена информацией с государственными органами управления в области охраны окружающей среды;

- контроль за организацией и проведением обучения, инструктажа и проверки знаний в области охраны окружающей среды и природопользования;
- контроль эффективной работы систем учета использования природных ресурсов;
- контроль за соблюдением режима охраны и использования особо охраняемых природных территорий (при их наличии);
- контроль за состоянием окружающей среды в районе объектов, оказывающих негативное воздействие на окружающую среду;
- подтверждение соответствия требованиям технических регламентов в области охраны окружающей среды и экологической безопасности на основании собственных доказательств.

Свидетельство о постановке на государственный учет объекта, оказывающего негативное воздействие на окружающую среду для Блока № 3, приведено в Приложении Ж Тома 8.2.

Действующая утвержденная Программа производственного экологического контроля для Блока № 3 приведена в Приложении Е Тома 8.2.

#### **6.4.1 Производственный контроль в области охраны атмосферного воздуха**

В соответствии с «Требованиями к содержанию программы производственно-экологического контроля, порядка и сроков представления отчета об организации и результатах осуществления производственного экологического контроля» (Приказ Минприроды № 109 от 18.02.2022 г.) в план-график контроля не включаются источники, выброс от которых по результатам рассеивания не превышает 0,1 ПДК<sub>м.р.</sub> загрязняющих (маркерных) веществ на границе земельного участка объекта.

Анализ проведенных расчетов рассеивания показал, что максимальные расчетные приземные концентрации, создаваемые проектируемыми объектами (неорганизованные источники) по маркерным веществам (метан, углеводороды предельные С<sub>1</sub>-С<sub>5</sub> (исключая метан); углеводороды предельные С<sub>6</sub>-С<sub>10</sub>) не превышают 0,1 ПДК<sub>м.р.</sub> в границах земельных участков объектов. Перечень маркерных веществ принят в соответствии с Приложением А (обязательное) ИТС 28-2021 «Добыча нефти».

Учитывая, вышесказанное, план-график контроля для проектируемых источников выбросов не разрабатывался.

Проведение ПЭК и ПЭМ осуществляется предприятием на регулярной основе согласно утвержденным программам.

#### **6.4.2 Производственный контроль в области охраны и использования водных объектов**

Настоящим проектом сброс сточных вод в водные объекты не предусматривается, с учетом введения в эксплуатацию объектов настоящего проекта, корректировка Программы производственного экологического контроля ООО «СК «РУСВЬЕТПЕТРО» для Блока № 3 в части ПЭК в области охраны и использования водных объектов не требуется.

#### **6.4.3 Производственный контроль в области обращения с отходами**

Осуществление производственного контроля в области обращения с отходами предприятия включает учет в области обращении с отходами, который ведется в соответствии Порядком учета в области обращения с отходами, утвержденным приказом Минприроды России от 8 декабря 2020 г. № 1028.

Учет в области обращения с отходами ведется на основании фактических измерений количества использованных, обезвреженных, переданных другим лицам или полученных от других лиц, размещенных отходов.

В случае отсутствия средств для проведения измерения фактического количества образованных, обработанных, утилизированных, обезвреженных, переданных другим лицам или полученных от других лиц, а также размещенных отходов, учет ведется с использованием расчетного метода, в котором используются сведения из технической и технологической документации, данные учета рабочего времени, результаты бухгалтерского учета, показатели нормативов образования отходов, вместимость мест (площадок) накопления отходов, мощности объектов обработки, утилизации, обезвреживания отходов и их загрузка, иные данные, характеризующие деятельность, связанную с образованием и обращением с отходами, на основании которых может быть рассчитано количество образованных, обработанных, утилизированных, обезвреженных, переданных другим лицам или полученных от других лиц, а также размещенных отходов.

Учету подлежат все виды отходов I-V класса опасности, образовавшихся, использованных, обезвреженных, переданных другим лицам или полученных от других лиц, а также размещенных юридическим лицом и индивидуальным предпринимателем за учетный период. Класс опасности отхода устанавливается в соответствии с федеральным классификационным каталогом отходов (ФККО).

Данные учета обобщаются по итогам очередного календарного года (по состоянию на 1 января года, следующего за учетным) в срок не позднее 25 января года, следующего за отчетным периодом. Обобщение данных учета осуществляется отдельно по каждому объекту НВОС, и (или) по юридическому лицу, индивидуальному предпринимателю в целом в табличной форме. Сводные данные учета отходов, оформляются в соответствии с приложениями N 2 (таблица 2) и N 3 (таблица 3) к Приказу №1028 по итогам очередного квартала и очередного календарного года.

Производственный контроль в области обращения с отходами осуществляется на этапах строительства и эксплуатации проектируемых объектов.

### **6.5 Программа производственного экологического контроля (мониторинга) за характером изменения всех компонентов экосистемы при возникновении аварийных ситуаций**

Виды и уровни воздействия на окружающую среду при аварийных ситуациях в периоды строительства и эксплуатации проектируемых объектов подробно рассмотрены в разделе 13 настоящего Тома.

К авариям в период строительства объекта относятся аварии со следующими сценариями развития:

– разрушение автоцистерны с дизельным топливом → пролив дизельного топлива → испарение дизельного топлива → образование облака топливно-воздушной смеси → загрязнение окружающей среды;

– разрушение автоцистерны с дизельным топливом → пролив дизельного топлива → испарение дизельного топлива → образование облака топливно-воздушной смеси → при появлении источника инициирования – воспламенение и пожар пролива → тепловое воздействие на окружающие объекты и людей → загрязнение атмосферы продуктами горения.

К авариям в период эксплуатации объектов относятся аварии со следующими сценариями развития:

#### **на обвязке устья скважины:**

– разгерметизация трубопроводной обвязки устья скважины (надземной части трубопровода) → выход нефтяного попутного газа → пролив нефти на приустьевую площадку

скважины → испарение нефти → образование парогазовоздушного облака → рассеяние облака, загрязнение окружающей среды;

– разгерметизация трубопроводной обвязки устья скважины (надземной части трубопровода) → выход нефтяного попутного газа → пролив нефти на приустьевую площадку скважины → испарение нефти → образование парогазовоздушного облака → при появлении источника инициирования - воспламенение нефти, пожар пролива → тепловое воздействие на людей и окружающие объекты, загрязнение атмосферы продуктами горения;

– разгерметизация трубопроводной обвязки устья скважины (надземной части трубопровода) → выход нефтяного попутного газа → пролив нефти на приустьевую площадку скважины → испарение нефти → образование парогазовоздушного облака → при появлении источника инициирования – сгорание облака с образованием избыточного давления ударной волны взрыва → воздействие избыточного давления ударной волны взрыва на людей и окружающие объекты.

на выкидном трубопроводе от скважины и нефтегазосборном трубопроводе:

– разгерметизация трубопровода → выброс газа → пролив нефти → испарение нефти → образование облака парогазовоздушной смеси → рассеяние облака, загрязнение окружающей среды;

– разгерметизация трубопровода → выброс газа → пролив нефти → испарение нефти → образование облака парогазовоздушной смеси → при появлении источника инициирования - воспламенение нефти, пожар пролива → тепловое воздействие на людей и окружающие объекты, загрязнение атмосферы продуктами горения;

– разгерметизация трубопровода → выброс газа → пролив нефти → испарение нефти → образование облака парогазовоздушной смеси → при появлении источника инициирования - сгорание облака с образованием избыточного давления ударной волны взрыва → воздействие избыточного давления ударной волны взрыва на людей и окружающие объекты.

При возникновении аварийной ситуации на объекте, которая может привести к загрязнению окружающей среды, начинает действовать оперативный штаб по ликвидации аварии. В случае необходимости для проведения мониторинга воздействия на окружающую среду при возникновении аварийных ситуаций должны привлекаться специализированные организации и аккредитованные в установленном порядке эколого-аналитические лаборатории.

На первом этапе проводится первоначальная оценка размеров загрязнения окружающей среды на месте аварии:

Контроль атмосферного воздуха

При наличии вблизи от места аварии селитебных территорий, на границе жилой застройки организуется подфакельный пост контроля атмосферного воздуха. Отбор проб выполняется с периодичностью 1 раз в 4 часа в течение всего времени сбора разлившейся нефти. Кроме того, выполняется однократный отбор фоновой пробы.

Измерения и наблюдения за загрязнением почвы в районе аварии и на прилегающих площадях включают:

– визуальное определение границ загрязненного участка;

– визуальное определение на загрязненном участке зон различного уровня загрязнения;

– нанесение границ загрязненного участка и зон различного уровня загрязнения на картосхему;

– отбор фоновых проб почвы;

– отбор проб загрязненной почвы. Опробование проводится в N количестве точек (N зависит от размеров участка загрязнения и колеблется от 5 до 20 точек) по нескольким (как правило, по трем) горизонтам. Параллельно проводится экспресс-анализ на содержание нефти в почвах;

- составление Актов отбора проб и другой документации по установленной форме.

В случае прилегания загрязненного участка к водоему и попадания нефти в водоем проводятся наблюдения за загрязнением почвы берега водоема и прибрежной растительности на участке возможного попадания нефти в водоем по вышеприведенной схеме.

Измерения и наблюдения на воде в случае загрязнения водоемов:

- отбор фоновых проб выше места загрязнения;
- определение размеров пятна загрязнения, измерение его площади, толщины пленки нефти; экспресс-анализ содержания нефти в воде ниже первой, второй и третьей линии боновых заграждений для оценки качества задержания и сбора нефти. Отбор проб непосредственно в месте попадания нефти в водоем, а также ниже первой, второй и третьей линии боновых заграждений;
- составление Актов отбора проб и другой документации по установленной форме, фотоматериалы.

Параллельно проводятся измерения:

- температуры воздуха, воды, почвы, а также определяется влажность почвы и ее тип;
- скорости и направления ветра.

После проведенных измерений и отборов проб проводится уточнение и окончательное составление Акта обследования загрязненного участка.

2) Наблюдения и измерения в ходе работ по очистке

На суше:

Производится отбор проб загрязненной почвы, собранной в бурты. Опробование проводится по 3 горизонтам. Анализируется объединенная проба.

Если работы по рекультивации выполняются с вывозом загрязненного грунта, то проводится определение нефти экспресс-методом, до того момента, когда загрязненный грунт по всей площади участка снят и можно приступить к завозу чистого грунта.

На воде:

- визуальные наблюдения за отсутствием следов нефти и отбор проб ниже последней линии бонов для подтверждения задержания нефти системой бонов;
- после завершения сбора нефти с воды проводится контрольный отбор проб для подтверждения качества очистки.

Параллельно проводятся измерения:

- температуры воздуха, воды, почвы;
- скорости течения.

После получения данных результатов анализов проводятся расчеты количества впитавшейся в почву нефти, а также нефти, растворенной и эмульгированной в воде водоема, рассчитывает размер ущерба, нанесенный окружающей среде.

3) Наблюдения и измерения после завершения работ по очистке при возврате рекультивированных земель землевладельцу.

После завершения работ по рекультивации на участке разлива нефти производятся контрольные измерения.

На участках, где проведена рекультивация проводится отбор проб для подтверждения очистки территории до нормативного уровня, составляются Акты отбора проб и другая документация по установленной форме.

**Контроль обращения с отходами, образующимися при ликвидации аварийных ситуаций**

Производственный контроль за обращением с нефтезагрязненными отходами при аварийной ситуации, который необходимо проводить с момента возникновения аварии и до ее ликвидации, заключается в следующем:

- в определении вида, объемов и класса опасности образовавшихся отходов;
- в проведении радиационного контроля отходов;
- в проведении контроля за накоплением и сортировкой отходов;
- в контроле мест накопления отходов, образующихся в процессе аварии;

– в контроле за своевременным удалением отходов, образующихся в аварийных ситуациях, и передачей их специализированным организациям для обезвреживания, утилизации и захоронения.

Периодичность контроля ежедневная и зависит от степени тяжести последствий аварии. Нефтезагрязненный грунт подлежит складированию и передаче в специализированную организацию на обезвреживание.

Таблица 6.3 - Процедура производственного экологического контроля при возникновении аварийных ситуаций

Площадь и форма поражения	Компоненты окружающей среды	Критерий оценки загрязнения окружающей среды	Виды наблюдений	Контролируемые параметры	Зоны контроля	Периодичность контроля
<b>Строительство</b>						
Разрушение автоцистерны с дизельным топливом (пролив и испарение топлива)	Атмосферный воздух	Максимальное расстояние достижения ПДК	Отбор проб атмосферного воздуха	Дигидросульфид (Сероводород) Предельные углеводороды С12-С19	Границы близлежащего вахтового поселка	1-й этап – проводится сразу после фиксации аварийной ситуации; 2-й этап – по окончании этапа устранения аварийной ситуации до достижения предельно-допустимых концентраций загрязняющих веществ
Разрушение автоцистерны с дизельным топливом (горение топлива)	Атмосферный воздух	Максимальное расстояние достижения ПДК	Отбор проб атмосферного воздуха	Азота диоксид (Азот (IV) оксид) Азот (II) оксид (Азота оксид) Гидроцианид (Водород цианистый) Сера диоксид-Ангидрид сернистый Дигидросульфид (Сероводород) Углерод оксид Формальдегид Этановая кислота (Уксусная к-та)	Границы близлежащего вахтового поселка	
Разрушение автоцистерны с дизельным топливом	Водные объекты	Наличие загрязнения водной среды	Определяется визуально по факту возникновения	Площадь загрязнения	Водные объекты	1-й этап – проводится сразу после фиксации аварийной ситуации;

Площадь и форма поражения	Компоненты окружающей среды	Критерий оценки загрязнения окружающей среды	Виды наблюдений	Контролируемые параметры	Зоны контроля	Периодичность контроля
			аварийной ситуации			2-й этап – в ходе работ по очистке и по окончании этапа устранения аварийной ситуации до достижения предельно-допустимых концентраций загрязняющих веществ
		Наличие превышений ПДК в воде и донных отложениях	Отбор проб воды и донных отложений	Нефтепродукты		
Разрушение автоцистерны с дизельным топливом	Почвенный покров	Наличие загрязнения почвенного покрова	Определяется визуально по факту возникновения аварийной ситуации	Площадь загрязнения	Определяется по факту	1-й этап – проводится сразу после фиксации аварийной ситуации; 2-й этап – в ходе работ по очистке; 3-й этап - после завершения работ по рекультивации
		Наличие превышений ПДК в почве	Отбор проб почвы	Нефтепродукты	Прямая зона воздействия и зона косвенного воздействия	
Разрушение автоцистерны с дизельным топливом	Растительность; Животный мир	Сокращение устойчивой популяции в зоне воздействия	Визуальные наблюдения состояния растительного и животного мира	Параметры ПЭМ при безаварийной работе.	Прямая зона воздействия	1-й этап – сразу после фиксации аварийной ситуации; 2-й этап – по окончании этапа устранения аварийной ситуации
<b>Эксплуатация</b>						
Разгерметизация трубопроводной обвязки устья скважины, выкидного, нефтегазосборного трубопроводов	Атмосферный воздух	Наличие превышений ПДК атмосферного воздуха на границе вахтового поселка	Отбор проб атмосферного воздуха	Метан Углеводороды C1H4-C5H12 и Углеводороды C6H14-C10H22 Бензол Диметилбензол Метилбензол	Границы близлежащего вахтового поселка	1-й этап – проводится сразу после фиксации аварийной ситуации; 2-й этап – по окончании этапа устранения аварийной ситуации до достижения предельно-допустимых

Площадь и форма поражения	Компоненты окружающей среды	Критерий оценки загрязнения окружающей среды	Виды наблюдений	Контролируемые параметры	Зоны контроля	Периодичность контроля
(пролив и испарение нефти)						концентраций загрязняющих веществ
Разгерметизация трубопроводной обвязки устья скважины, выкидного, нефтегазосборного трубопроводов (пролив и горение нефти)	Атмосферный воздух	Наличие превышений ПДК атмосферного воздуха на границе вахтового поселка	Отбор проб атмосферного воздуха	Азота диоксид (Азот (IV) оксид) Азот (II) оксид (Азота оксид) Гидроцианид (Водород цианистый) Сера диоксид-Ангидрид сернистый Дигидросульфид (Сероводород) Углерод оксид Формальдегид Этановая кислота (Уксусная к-та)	Границы близлежащего вахтового поселка	1-й этап – проводится сразу после фиксации аварийной ситуации; 2-й этап – по окончании этапа устранения аварийной ситуации до достижения предельно-допустимых концентраций загрязняющих веществ

## **7 Выявленные неопределенности в определении воздействий планируемой хозяйственной и иной деятельности на окружающую среду, разработку по решению заказчика рекомендаций по проведению исследований последствий реализации, планируемой хозяйственной и иной деятельности**

При проведении оценки воздействия на окружающую среду существуют неопределенности, с которыми сталкивается разработчик проектной документации, способные влиять на достоверность полученных результатов прогнозной оценки воздействия.

Неопределенность оценки воздействий на окружающую среду намечаемой хозяйственной и иной деятельности – величина многофакторная, обусловленная сочетанием ряда вероятностных величин и погрешностей. Последние определяются использованием в системе оценки данных - разноплановых и изменчивых во времени.

Прогнозируемое воздействие предполагает определение направленности, величины и степени изменения состояния окружающей среды в результате осуществления намечаемой деятельности на основе прогнозных моделей, анализа опыта реализации аналогичной деятельности или научных знаний об окружающей среде. Прогноз служит источником необходимой информации для определения общих характеристик воздействия.

Неопределенность – это ситуация, при которой полностью или частично отсутствует информация о вероятных будущих событиях.

В основном неопределенности являются результатом недостатка исходных данных, необходимых для полной и всесторонней оценки воздействия проектируемого объекта на окружающую среду.

Сведения о современном состоянии окружающей среды в настоящем проекте приняты на основании отчетов по инженерным изысканиям, в том числе инженерно-экологическим и инженерно-гидрометеорологическим, выполненным АО «Гипровостокнефть» г. Самара.

Таким образом, проектный институт АО «Гипровостокнефть» перед началом проектирования располагал актуальными данными о характеристике и фоновом состоянии компонентов окружающей среды (погода и климат, рельеф и геологическая среда, поверхностные и подземные воды, почвы, растительный покров, животный мир), их морфологии, динамике и распределении на территории района работ, об отсутствии (наличии) экологических и иных ограничений хозяйственной деятельности в рассматриваемом районе.

Тем не менее, отмечается ряд неопределенностей, в той или иной степени оказывающих влияние на достоверность оценки воздействия и определение параметров воздействия на окружающую среду, которые рассмотрены далее в разделе.

### **7.1 Оценка неопределенностей воздействия на атмосферный воздух**

В проекте (Том 8.1 Раздел 4 п. 4.8) на основании метеорологических характеристик и коэффициентов, определяющих условия рассеивания в районе размещения проектируемых объектов, представленных в отчётах по инженерно-экологическим и инженерно-гидрометеорологическим изысканиям с учетом параметров и количества выбросов загрязняющих веществ в атмосферу при регламентированном режиме работы оборудования в период эксплуатации проектируемых и ранее запроектированных объектов рассматриваемых кустовых площадок, а также с учетом результатов акустических расчетов получено, что увеличение размера санитарно-защитной зоны кустовой площадки № 1 с учетом расширения не требуется. Установление санитарно-защитной зоны для кустовой площадки № 7 не требуется.

Полученные выводы являются предварительными, что является неопределенностью. В целях исключения данной неопределенности в соответствии с требованиями СанПиН

2.2.1/2.1.1.1200-03 после ввода объектов в эксплуатацию данные выводы должны быть подтверждены результатами натурных исследований атмосферного воздуха и результатами натурных измерений физических факторов воздействия на окружающую среду. После проведения натурных исследований будет определен размер санитарно-защитной зоны.

### **7.2 Оценка неопределенностей при обращении с отходами**

Анализ существующей системы обращения с отходами в районе размещения объекта показывает, что в районе работ отсутствуют ОРО, включенные в ГРОРО. В НАО имеются организации, специализирующиеся на деятельности по обращению с отходами (сбор, транспортирование, обработка, обезвреживание, утилизация и размещение), способные принимать отходы объектов проектирования.

Расчет количества всех отходов произведен согласно утвержденным методикам и удельным нормативам образования отходов, т. е. теоретически. Следовательно, возможны погрешности нормативов образования отходов в период строительства объекта и при его эксплуатации. В целях исключения данной неопределенности необходимо вести учет объемов образования отходов.

### **7.3 Оценка неопределенностей воздействия на почвы и земельные ресурсы**

Неопределенность по возможному воздействию на земельные ресурсы выражается в том, что изъятие земельных ресурсов под объекты и их рекультивация осуществляется только в границах контура объектов. Возможен процесс ухудшения качества почвенного покрова на смежных участках. Например, механическое повреждение почвенного покрова возможно в случаях неупорядоченного движения строительной и транспортной техники, негативное химическое воздействие может происходить в случае возникновения аварийных ситуаций, а также за счет аэротехногенного загрязнения окружающей среды, связанный непосредственно с движением транспортных средств (выхлопные газы). Последствия таких воздействий могут быть достаточно длительными по времени, соответственно эти предположения требуют проведения мониторинговых исследований.

### **7.4 Оценка неопределенностей воздействия на растительность и животный мир**

Наиболее значимой неопределенностью при проведении оценки воздействия на растительность, оказываемого проектируемыми объектами, является отсутствие утвержденных для растительности экологических нормативов ПДК загрязняющих веществ в атмосферном воздухе. Существующие экологические нормативы носят ориентировочный характер и не имеют правового обоснования.

Также к неопределенностям можно отнести факт отсутствия редких видов растений, грибов и животных в районе проведения работ. В результате инженерно-экологического рекогносцировочного обследования установлено, что редкие и исчезающие виды растений, грибов и животных, занесенные в Красную книгу, на территории расположения проектируемых объектов, отсутствуют. Однако, в районе проектируемой деятельности могут встречаться растения, занесенные в Красную книгу НАО. Для исключения данной неопределенности проектом предусмотрен ряд мероприятий при случайном обнаружении (заходе, залёте) редких видов, что позволит значительно снизить возможное негативное воздействие на растительность и животный мир.

### **7.5 Оценка неопределенностей воздействия на объекты культурного наследия**

Никакая современная методика археологического поиска не может предусмотреть полное выявление всех памятников, то при земляных работах могут быть открыты новые археологические объекты или отдельные находки, имеющие историческую ценность. Для исключения данной неопределенности проектом в соответствии с требованиями п. 4 ст. 36 Федерального закона от 25.06.2002 № 73-ФЗ «Об объектах культурного наследия (памятниках истории и культуры) народов Российской Федерации» предусмотрен ряд мероприятий по недопущению отрицательного воздействия на археологические объекты и находки, приведенных в Разделе 10 Тома 8.1.

Принятые проектные решения с учетом эффективности выбранных мер по предотвращению воздействия с учетом неопределенности, свидетельствуют о предсказуемости последствий и незначительности влияния на окружающую среду. Возможные неблагоприятные воздействия как на отдельные компоненты окружающей среды, так и на экологическую обстановку рассматриваемого района в целом не превысят экологически допустимого уровня.

## 8 Сведения о проведении общественных обсуждений

В соответствии с п.16 Постановления Правительства РФ от 28.11.2024 N 1644 «О порядке проведения оценки воздействия на окружающую среду» общественные обсуждения включают комплекс мероприятий, направленных на информирование общественности о планируемой хозяйственной и иной деятельности и ее возможном воздействии на окружающую среду, в целях обеспечения участия общественности, выявления общественного мнения и его учета в процессе оценки воздействия на окружающую среду.

При организации и проведении общественных обсуждений необходимо руководствоваться следующими основными нормативными правовыми актами:

- Конституция Российской Федерации;
- Федеральный закон от 10.01.2002 г. №7-ФЗ «Об охране окружающей среды»;
- Федеральный закон от 23.11.1995 г. №174-ФЗ «Об экологической экспертизе»;
- Постановление Правительства РФ от 28.11.2024 N 1644 «О порядке проведения оценки воздействия на окружающую среду».

Орган местного самоуправления, ответственный за организацию общественных обсуждений: Администрация Муниципального района «Заполярный район» Ненецкого автономного округа. Адрес: 166700, РФ, Ненецкий автономный округ, Заполярный р-н, пос. Искателей, ул. Губкина, д. 10. Адрес электронной почты: [admin-zr@mail.ru](mailto:admin-zr@mail.ru).

В соответствии с п.28 «Правил проведения оценки воздействия на окружающую среду», утв. постановлением Правительства РФ от 28.11.2024 г. № 1644, уведомление о проведении общественных обсуждений размещено:

- на сайте ФГИС «Экомониторинг»: <https://ecomonitoring.mnr.gov.ru/public/discussions/3757>. Дата публикации 26.01.2026 г.
- на официальном сайте администрации муниципального района «Заполярный район» НАО по ссылке: <https://zrnao83.gosuslugi.ru/deyatelnost/napravleniya-deyatelnosti/obschestvennye-obsuzhdeniya/2026-god/>. Дата публикации 26.01.2026 г.

### ***Информация о месте размещения объекта обсуждений для очного ознакомления:***

Для очного ознакомления объект обсуждений был размещен в холле здания Администрации муниципального района «Заполярный район» Ненецкого автономного округа по адресу: 166700, Ненецкий автономный округ, рп. Искателей, ул. Губкина д. 10. Доступ обеспечен с 09.02.2026 г. по 10.03.2026 г. с 9-00 до 17-00 по местному времени, кроме выходных и праздничных дней.

***Информация о месте размещения объекта обсуждений в сети «Интернет»:*** Объект обсуждений в электронном виде был доступен 09.02.2026 г. по 10.03.2026 г. на официальном сайте АО «Гипровостокнефть» в разделе «Дополнительно», «Материалы к общественным слушаниям», номер проекта 1968. Ссылка: <https://gipvn.ru/materialy-k-obshchestvennym-slushaniyam/>.

Протокол проведения общественных обсуждений был подписан и опубликован 13.03.2026 г. на сайте ФГИС «Экомониторинг» (ID 3757) и на официальном сайте администрации муниципального района «Заполярный район» НАО (Приложение А).

Уведомление о проведении общественных обсуждений, а также скриншоты публикаций уведомления и протокол проведения общественных обсуждений приведены в Приложении А.

Окончательные материалы оценки воздействия на окружающую среду, утвержденные заказчиком, размещены на 30 дней с 28.03.2026 по 27.04.2026 на официальном сайте АО «Гипровостокнефть» в разделе «Дополнительно», «Материалы к общественным слушаниям», номер проекта 1968. Ссылка: <https://gipvn.ru/materialy-k-obshchestvennym-slushaniyam/>.

## 9 Результаты оценки воздействия на окружающую среду

На основании проведенных работ по разработке экологического обоснования намечаемой деятельности по объекту «Обустройство кустовых площадок № 1 и № 7 Западно-Хоседаюского нефтяного месторождения ЦХП (блок №3) им. Д. Садецкого» получена объективная оценка воздействия намечаемой деятельности на окружающую природную и социально-экономическую среду. Такая оценка основывалась на детальном анализе современного состояния компонентов и объектов окружающей среды, с использованием экспертных оценок, расчетов и результатов моделирования.

Планируемые места размещения проектируемых объектов и сооружений, технические и технологические решения, комплекс природоохранных мероприятий обеспечивают приемлемую экологическую и промышленную безопасность, минимизируют степень воздействия строительства и эксплуатации на окружающую среду.

Проведенная оценка воздействия на окружающую среду процессов строительства и эксплуатации намечаемых объектов и сооружений Западно-Хоседаюского месторождения на территории Ненецкого автономного округа Архангельской области, что:

- при соблюдении всех предусмотренных проектом природоохранных мероприятий существенный и необратимый вред окружающей среде нанесен не будет;
- рекомендуемая система комплексного производственного экологического мониторинга (контроля) окружающей среды будет контролировать, прогнозировать и вовремя устранять все негативные техногенные последствия реализации намечаемой деятельности;
- негативное воздействие запроектированных объектов и сооружений на поверхностные и подземные воды, недра, почвы, животный и растительный мир и человека (строителей, местного населения, временно находящихся в зоне влияния объектов и сооружений), незначительно и не приведет к нарушению природно-антропогенного равновесия в рассматриваемом районе намечаемой деятельности;
- предлагаемые в настоящей работе мероприятия по сохранению плодородного слоя почв, предотвращению эрозионных процессов, широкому спектру рекультивационных работ, охране других компонентов природной среды, природных и природно-антропогенных и антропогенных объектов позволят реализовать намечаемую деятельность на экологически приемлемом уровне;
- при реализации намечаемой деятельности будет получен ряд позитивных социально-экономических эффектов, в частности, связанных со снижением уровня безработицы и увеличения уровня заработной платы. Это даст хороший импульс для экономического развития района работ, повышения благосостояния населения. Появится дополнительная возможность финансирования природоохранных программ;
- рассмотренные в проекте различные аспекты взаимодействия эксплуатации запроектированных объектов и сооружений с окружающей средой свидетельствуют о том, что их возможные неблагоприятные воздействия как на отдельные компоненты окружающей среды, так и на экологическую обстановку рассматриваемого района в целом не превысят экологически допустимого уровня.

## 10 Резюме нетехнического характера

Экологическое обоснование проектной документации по строительству намечаемых объектов проводилось в соответствии с требованиями Федеральных законов «Об охране окружающей среды», «Об особо охраняемых природных территориях», «Об объектах культурного наследия (памятниках истории и культуры) народов Российской Федерации», «Об охране атмосферного воздуха», «О животном мире», «Об отходах производства и потребления», «О санитарно-эпидемиологическом благополучии населения», «Земельного Кодекса РФ», «Водного Кодекса РФ», «Лесного Кодекса РФ», других экологических нормативных правовых актов Российской Федерации (Архангельской области, Ненецкого автономного округа (НАО)), имеющих отношение к экологическому обоснованию проектной документации.

Оценка воздействия на окружающую среду намечаемых технических и технологических решений выполнена в проектной документации на основе требований указанных выше основных экологических законов РФ и Постановления Правительства РФ от 28.11.2024 N 1644 «О порядке проведения оценки воздействия на окружающую среду», согласно п. 15 которого заключительным разделом материалов ОВОС является «Резюме нетехнического характера (Краткое изложение выводов оценки воздействия на окружающую среду)».

Резюме нетехнического характера подготовлено с целью предоставления информации о результатах проведенной оценки воздействия на окружающую среду в краткой и доступной форме широкой аудитории.

Деятельность компании ООО СК «РУСВЬЕТПЕТРО» по реализации намечаемой настоящим проектом хозяйственной деятельности осуществляется на основании Лицензии на право пользования недрами с целью геологического изучения, разведки и добычи углеводородного сырья в пределах участка «ЦХП блок № 3», НРМ 00690 НР, срок окончания действия лицензии 10.06.2033 г.

Район работ расположен на территории Ненецкого автономного округа (НАО), Архангельской области и находится в 214 км западнее от административного центра округа г. Нарьян-Мар – крупного речного и морского порта на крайнем северо-востоке европейской части России.

### Воздействие на атмосферный воздух

Строительство и эксплуатация проектируемых объектов, несмотря на применение современных оборудования и технологий, будут сопровождаться выбросами загрязняющих веществ в атмосферный воздух.

Основными источниками загрязнения атмосферы при строительстве проектируемых сооружений являются следующие: автомобильный транспорт, строительная техника, сварочные, земельные и покрасочные работы, заправка агрегатов моторными топливами, резка металла, работа ДЭС, сварочных агрегатов.

Анализ результатов расчета рассеивания загрязняющих веществ в атмосферу в период строительства проектируемых сооружений показал, что максимальные расчетные приземные концентрации на границе контура (границе земельного участка) с учетом фонового загрязнения наблюдаются по диоксиду азота и составляют 1,1 ПДК<sub>м.р.</sub> (вклад фона 0,21 ПДК<sub>м.р.</sub>), по циклогексанону - 0,91 ПДК<sub>м.р.</sub>, по диметилбензолу - 0,83 ПДК<sub>м.р.</sub>, по группе неполной суммы № 6204 «азота диоксид + серы диоксид» - 0,74 ПДК<sub>м.р.</sub> (вклад фона 0,16 ПДК<sub>м.р.</sub>), по бутилацетату - 0,64 ПДК<sub>м.р.</sub>, по оксиду углерода - 0,35 ПДК<sub>м.р.</sub> (вклад фона 0,24 ПДК<sub>м.р.</sub>), по группе неполной суммы № 6043 «серы диоксид + сероводород» - 0,34 ПДК<sub>м.р.</sub> (вклад фона 0,29 ПДК<sub>м.р.</sub>), по дигидросульфиду - 0,25 ПДК<sub>м.р.</sub> (вклад фона 0,25 ПДК<sub>м.р.</sub>), по взвешенным веществам - 0,22 ПДК<sub>м.р.</sub>, по метилбензолу - 0,2 ПДК<sub>м.р.</sub>, по пропанону - 0,2 ПДК<sub>м.р.</sub>, по углероду 0,17 ПДК<sub>м.р.</sub>, по оксиду азота - 0,14 ПДК<sub>м.р.</sub> (вклад фона

0,07 ПДК<sub>м.р.</sub>), по остальным ингредиентам и группам суммации загрязнение менее 0,1 ПДК<sub>м.р.</sub>

Линия достижения 1 ПДК от проектируемых объектов в период строительства по диоксиду азота составляет 150 м, от границы строительной площадки.

Зона влияния (собственное загрязнение до 0,05 ПДК<sub>м.р.</sub>) в период строительства проектируемых объектов определялась по диоксиду азота, как имеющему наибольшую дальность распространения и составляет 1450 м.

Для веществ: железа оксид и бенз(а)пирен рассчитаны осреднённые концентрации, используя ПДК с соответствующим временем осреднения.

Анализ расчетов рассеивания, проведенного по ПДК<sub>с.с.</sub> показал, что максимальные осредненные концентрации для данных веществ менее 0,01 ПДК<sub>с.с.</sub>

Время воздействия на атмосферный воздух строящимися объектами ограничено сроками проведения СМР. Таким образом, проведение строительных работ не приведет к существенному ухудшению состояния атмосферного воздуха в рассматриваемом районе.

Выбросы загрязняющих веществ в атмосферу от проектируемых технологических сооружений относятся к неорганизованным выбросам (выбросы от уплотнений и соединений технологического оборудования и трубопроводов, запорно-регулирующей арматуры, расположенных на наружных площадках).

Анализ результатов проведенных расчетов рассеивания показал, что в период эксплуатации проектируемых объектов расчетные максимальные приземные концентрации на границе СЗЗ кустовой площадки № 1 и на границе контура (границе земельного участка) кустовой площадки № 7 не превышают санитарно-гигиенических нормативов.

Таким образом, эксплуатация проектируемых объектов не приведет к существенному ухудшению состояния атмосферного воздуха в рассматриваемом районе.

Ближайшим населенным пунктом к проектируемым объектам является пос. Хорей-Вер, расположенный в 49 км юго-западнее, загрязнение на территории населенного пункта в связи со значительным удалением останется на уровне существующих значений.

### **Физическое воздействие на прилегающую территорию**

К физическому воздействию относятся шум, вибрация и электромагнитные излучения. Источниками физического воздействия является ранее запроектированное и проектируемое технологическое оборудование, а также строительная техника в период строительства.

В расчете задавались точки на границе СЗЗ кустовой площадки №1 и на границе контура кустовой площадки №7.

Выполненные расчеты на границе СЗЗ кустовой площадки №1 и на границе контура кустовой площадки №7 показали, что при эксплуатации проектируемых и ранее запроектированных объектов уровень шума не превышает требуемые согласно СанПиН 1.2.3685-21 значения на период с 7<sup>00</sup> до 23<sup>00</sup>ч и с 23<sup>00</sup> до 7<sup>00</sup>ч.

В процессе строительства работающая техника и движущиеся транспортные средства создают временное шумовое воздействие на окружающую среду, ограниченное периодом строительства.

Анализ выполненных расчетов показал, что согласно графическому результату расчета нормативный эквивалентный уровень звука для жилой зоны в дневное время (55 дБА) достигается на расстоянии 138 м от стройплощадки, нормативный максимальный уровень звука (70 дБА) – на расстоянии 25 м. В указанных границах отсутствуют населенные пункты и другие области с нормируемыми показателями по шуму.

Строительство в ночное время суток не допускается.

Вибробезопасность труда на предприятии будет обеспечиваться:

– использованием технологического оборудования, имеющего гигиенические сертификаты и разрешения;

- соблюдением правил и условий эксплуатации машин и введением технологических процессов, использованием машин только в соответствии с их назначением;
- поддержанием технического состояния машин, параметров технологических процессов и элементов производственной среды на уровне, предусмотренном нормативными документами, своевременным проведением планового и принудительного ремонта машин;
- совершенствованием работы машины, исключением контакта работающих с вибрирующими поверхностями за пределами рабочего места или зоны введением ограждений, предупреждающих знаков, использованием предупреждающих надписей, окраски, сигнализации, блокировки и т.п.;
- улучшением условий труда (в том числе снижение или исключением действия сопутствующих неблагоприятных факторов);
- применением средств индивидуальной защиты от вибрации;
- контролем вибрационных характеристик машин и вибрационной нагрузки на рабочие места, соблюдением требований вибробезопасности и выполнением предусмотренных для условий эксплуатации мероприятий.

Для устранения вредного воздействия вибрации на работающих на стройплощадке следует предусматривать дополнительные меры виброзащиты - средства индивидуальной защиты.

В проекте предусмотрено применение высокотехнологичного оборудования (измерительных трансформаторов тока и напряжения, соответствующих параметрам режима электрической сети и т. д.), которое не создает недопустимых электромагнитных помех или используют современные фильтровые устройства. Защита проектируемого оборудования будет выполняться с применением быстродействующей микропроцессорной техники, ограничителей перенапряжения, индивидуальных устройств гарантированного питания.

Электрооборудование и электрические аппараты на электроустановках применены только заводов, серийно изготавливающих такое сетевое оборудование продолжительное время. Кроме того, токоведущие части в запроектированных установках расположены внутри металлических корпусов комплектных распределительных и пусковых устройств и изолированы от металлоконструкций. Металлические корпуса комплектных устройств заземлены и являются естественными стационарными экранами электромагнитных полей.

Эксплуатация всех электросетевых объектов предусматривается без присутствия постоянного обслуживающего персонала.

### **Воздействие на поверхностные и подземные воды**

Технологические процессы предусматривается осуществлять с использованием герметизированных схем, исключающих полностью при нормальном технологическом режиме возможность загрязнения окружающей среды и попадания загрязнений в водные объекты.

Водопотребление и водоотведение проектируемых объектов является одним из основных факторов воздействия на окружающую среду.

В период строительства проектируемых объектов и сооружений вода потребуется на хозяйственно-питьевые нужды на строительных площадках, на производственно-строительные нужды, на промывку и гидравлическое испытание трубопроводов.

Обеспечение водой хозяйственно-бытовых, питьевых и производственных нужд (включая промывку и гидравлические испытания) в период строительства на стройплощадке предусмотрено привозной водой автоцистернами с установки водоподготовки FV HW-NP 55M Западно-Хоседаюского месторождения в объеме не более 2 м<sup>3</sup>/сут. (забор воды производится из водного объекта по договору водопользования от 18.03.2019 №83-03.05.02.001-Р-ДЗИО-С-2019-04479/00). Качество воды соответствует требованиям СанПиН 2.1.3684-21 (раздел IV), СанПиН 1.2.3685-21 (раздел III).

В период строительства бытовые сточные воды предполагается вывозить на станцию биологической очистки сточных вод типа WW-TP-45-M на Западно-Хоседаюском месторождении. Вывоз бытовых стоков предусматривается осуществлять специально оборудованным автотранспортом (типа КО-507А) ежедневно силами строительного подрядчика.

Сточные воды, образующиеся после промывки и гидравлического испытания трубопроводов, предусматривается собирать в резиноканевые резервуары, после отстаивания (по результатам лабораторного контроля) вывозить для обновления противопожарного запаса воды на вахтовом поселке. Каждая поступающая партия воды перед подачей на пополнение противопожарного запаса воды предварительно проверяется в лаборатории на отсутствие примесей нефти, нефтепродуктов и механических примесей в любом количестве.

Эксплуатация проектируемых объектов предусмотрена без постоянного обслуживающего персонала.

Вода на питьевые нужды обслуживающего персонала выездных бригад, работающих на площадках при выполнении планово-ремонтных работ, используется привозная, питьевого качества в герметично упакованной таре.

Для эксплуатации проектируемых объектов водопотребление на производственные нужды не требуется.

Пожаротушение объектов, размещаемых на кустовых площадках, предусматривается осуществлять первичными средствами и мобильными средствами пожаротушения.

В связи с наличием вечной мерзлоты в районе проектирования, для исключения попадания проливов нефтепродуктов на рельеф, поверхностный сток от обвалованной территории площадок кустов скважин по спланированному рельефу поступает в лотки, и затем аккумулирующие пруды (приямки). Вывоз стоков осуществляется передвижной техникой в нефтесборные сети.

Сброс загрязненных сточных вод в поверхностные водные объекты не предусматривается.

### **Воздействие на геологическую среду (недра)**

Основным техногенным воздействием в период строительства является производство земляных работ. При этом может произойти изменение рельефа, нарушение грунтов, нарушение параметров поверхностного стока. С целью предотвращения и минимизации возможного ущерба окружающей среде при проведении строительных работ на проектируемых объектах, рекомендуется выполнение комплекса инженерно-технических, технологических и организационных мероприятий в соответствии с ВРД и временными рекомендациями.

Загрязнение геологической среды образующимися отходами при соблюдении рекомендаций проекта полностью исключено, так как предусмотрена оптимальная организация сбора, сортировки, очистки, утилизации и захоронения всех видов промышленных отходов.

Ведение строительных работ с высоким уровнем качества и в полном соответствии с проектными решениями, строго регламентированными современной системой нормативных документов, соблюдение условий, обеспечивающих высокую надежность строительства и эксплуатации проектируемых объектов, позволит обеспечить минимальный ущерб геологической среде (недрам).

### **Воздействие на земельные ресурсы, почвы**

Основное воздействие на земельные ресурсы при строительстве и эксплуатации связано с изъятием земель. Все проектируемые сооружения расположены на территории действующего промышленного объекта (кустовые площадки №№ 1, 7). Дополнительный отвод земель проектной документацией не предусматривается.

Техногенное химическое воздействие на почвенный покров возможно на всех стадиях хозяйственной деятельности только при несоблюдении технологического регламента и возникновении аварийных ситуаций.

Учитывая, что почвы района строительства обладают высокой сорбционной способностью жидких загрязнителей, представляя собой для них специфический геохимический барьер, останавливающий горизонтальную миграцию загрязняющих веществ. Это можно рассматривать как полезное экологическое свойство, оставляющее загрязнение на той площади, где произошло воздействие, и сохраняющее примыкающие к ней территории.

### **Воздействие на растительность, животный мир и водные биологические ресурсы**

Места произрастания редких видов растений на территории размещения проектируемых сооружений *отсутствуют*. В районе проектируемого строительства *отсутствуют* земли лесного фонда (в том числе защитные леса и особо защитные участки леса), а также леса, расположенные на землях иных категорий.

В ходе проведения инженерно-экологических изысканий установлено, что животные, включенные в Красные книги РФ и НАО, и их следы обитания на рассматриваемой территории *отсутствуют*. Ключевые орнитологические территории и водно-болотные угодья в районе размещения проектируемых объектов *отсутствуют*.

Проектируемые сооружения размещаются на существующих отсыпанных площадках, не препятствуют прогону оленьих стад, организация оленьих переходов *не требуется*.

Прогнозирование возможных изменений фауны имеет вероятностный характер и зависит от качества выполнения запланированных природоохранных мероприятий и возникновения аварийных ситуаций.

Так как территория размещения проектируемых объектов не подвергается опасным гидрологическим процессам в связи с удаленностью от постоянных водных объектов, не затапливается и не попадает в границы водоохраных зон, забор воды из поверхностных источников и сброс сточных вод в водные объекты проектом не предусматривается, при реализации проекта прямого и косвенного негативного воздействия на водные биоресурсы и среду их обитания оказано не будет.

### **Воздействие на особо охраняемые природные территории и объекты культурного наследия**

Согласно сведениям, полученным от Минприроды России, Администрации Заполярного района Ненецкого автономного округа, особо охраняемые природные территории федерального, регионального и местного значения в районе размещения проектируемых объектов и сооружений отсутствуют. Согласно письму Департамента внутреннего контроля и надзора Ненецкого Автономного Округа, объекты культурного наследия, включённые в Единый государственный реестр объектов культурного наследия (памятников истории и культуры) народов Российской Федерации, выявленные объекты культурного наследия и объекты, обладающие признаками объекта культурного наследия (в т. ч. археологического), отсутствуют в районе проектирования. Испрашиваемый объект находится вне зон охраны объектов культурного наследия, включённых в реестр, защитных зон объектов культурного наследия и выявленных объектов культурного наследия.

### **Воздействие при обращении с отходами производства и потребления**

Загрязнение почвенно-растительного покрова отходами в период строительства и эксплуатации проектируемых объектов при соблюдении рекомендаций проекта полностью исключено, так как предусмотрена утилизация, обезвреживание и размещение всех видов промышленных отходов непосредственно на санкционированных полигонах и специализированных предприятиях.

Основным элементом в стратегии обращения с отходами является раздельное накопление отходов на специально оборудованных площадках в пределах строящегося

объекта с последующим постоянным размещением не утилизируемых отходов на полигоне, либо обезвреживанием (сжигание), утилизацией или передачей специализированным предприятиям.

Условия сбора и накопления отходов определяются классом опасности отходов:

- отходы 1 класса опасности хранятся в герметизированной таре;
- отходы 2 класса опасности хранятся в надежно закрытой таре;
- отходы 3 класса опасности хранятся в бумажных мешках, пакетах, в хлопчатобумажных тканевых мешках, жидкие – в закрытых емкостях;
- отходы 4 класса опасности могут храниться открыто навалом, насыпью.

Строительные отходы (лом бетонных, шлак сварочный и прочие строительные отходы) 4 и 5 класса опасности предусматривается складировать навалом, либо накапливать в контейнерах с крышкой (в зависимости от агрегатного состояния и свойств отхода) на специально отведенных площадках и по мере накопления передавать специализированной организации для последующего удаления (обезвреживание, утилизация, размещение).

Для сбора отходов на территории временных вахтовых поселков строителей предусматриваются контейнерные площадки для сбора твердых бытовых и пищевых отходов. Мусор от офисных и бытовых помещений организаций несортированный (исключая крупногабаритный) (4 класс опасности) собирается и накапливается в типовых контейнерах. Пищевые отходы (5 класс опасности) собираются в контейнеры для пищевых отходов с герметичной крышкой. Данные отходы передаются на размещение в специализированную организацию.

Обтирочный материал, загрязненный нефтью или нефтепродуктами (4 класс опасности) подлежит накоплению в типовых контейнерах с крышкой. По мере накопления данный вид отходов подлежит передаче специализированной организации для обезвреживания.

Тару из-под лакокрасочных материалов (4 класс опасности) предусматривается складировать в металлические контейнеры с крышкой. Лом и отходы стальные несортированные (5 класс опасности) накапливаются на площадках с твердым покрытием. По мере накопления эти отходы партиями намечается передавать в специализированную организацию на переработку.

Обращение с отходами на этапе эксплуатации будет производиться в соответствии с действующей ранее схемой систематизированного накопления и удаления отходов.

Тару из-под лакокрасочных материалов, остатки и огарки стальных сварочных электродов (4-5 класс опасности) предусматривается накапливать в контейнерах с крышками на площадках с твердым покрытием. По мере накопления эти отходы будут передаваться в специализированные предприятия на утилизацию.

Шлак сварочный (4 класс опасности) подлежит накоплению в металлических контейнерах на площадке с твердым покрытием из железобетонных плит. По мере накопления отходы планируется передавать специализированной организации на размещение.

Светодиодные лампы, утратившие потребительские свойства (4 класс опасности) подлежат накоплению в металлических контейнерах на площадке с твердым покрытием из железобетонных плит. По мере накопления данные отходы подлежат передаче специализированной организации для утилизации.

Обтирочный материал, загрязненный нефтью или нефтепродуктами (4 класс опасности) подлежит накоплению в типовых контейнерах с крышкой. По мере накопления данный отход подлежит обезвреживанию на установке КТО-100, согласно действующей лицензии ООО «РУСВЬЕТПЕТРО» на осуществление деятельности по сбору, транспортированию, обработке, утилизации, обезвреживанию, размещению отходов I-IV классов опасности №83-8028-УБ от 23 июля 2019 г.

Предусмотренные решения по накоплению, утилизации, обезвреживанию и размещению отходов обеспечат безопасность обращения с отходами на производственных

площадках, а также позволят предотвратить поступление загрязняющих веществ с мест накопления и размещения отходов в природную среду.

На основании выполненных экологических работ получена объективная оценка возможного воздействия строительства и эксплуатации объектов и сооружений намечаемой деятельности на окружающую среду, удовлетворяющая требованиям, предъявляемым к настоящей проектной документации. Такая оценка основывалась на детальном анализе современного состояния окружающей среды, изучения антропогенной нагрузки существующих и проектируемых объектов и сооружений, прогноза изменения состояния окружающей среды при реализации намечаемой деятельности.

Планируемые технические и технологические решения, комплекс природоохранных мероприятий обеспечивают приемлемую экологическую и промышленную безопасность, минимизируют степень воздействия строительства и эксплуатации на окружающую среду при реализации намечаемой деятельности.

Рассмотренные в проекте различные аспекты взаимодействия эксплуатации запроектированных объектов и сооружений с окружающей средой свидетельствуют о том, что их возможные неблагоприятные воздействия как на отдельные компоненты окружающей среды, так и на экологическую обстановку рассматриваемого района в целом не превысят экологически допустимого уровня.

В результате можно сказать о том, что намечаемая проектом хозяйственная деятельность желательна и необходима по социально-экономическим соображениям, и допустима с экологических позиций.

## Приложение А

### Протокол общественных обсуждений

#### ПРОТОКОЛ

#### ОБЩЕСТВЕННЫХ ОБСУЖДЕНИЙ

объекты государственной экологической экспертизы федерального уровня, содержащего предварительные материалы оценки воздействия на окружающую среду (ОВОС): проектная документация «Обустройство кустовых площадок № 1 и № 7 Западно-Хоседаюского нефтяного месторождения ЦХП (блок №3) им. Д. Садецкого»

**Наименование уполномоченного органа:** - Администрация муниципального района «Заполярный район» Ненецкого автономного округа.

**Заказчик:** Общество с ограниченной ответственностью «Совместная компания «РУСВЬЕТПЕТРО» (ООО «СК «РУСВЬЕТПЕТРО»).

**Исполнитель:** Акционерное общество «Институт по проектированию и исследовательским работам в нефтяной промышленности «Гипровостокнефть» (АО «Гипровостокнефть»).

**Дата оформления протокола общественных обсуждений:** 13.03.2026

**Объект общественных обсуждений:** объект государственной экологической экспертизы федерального уровня, содержащий предварительные материалы оценки воздействия на окружающую среду (ОВОС): проектная документация «Обустройство кустовых площадок № 1 и № 7 Западно-Хоседаюского нефтяного месторождения ЦХП (блок №3) им. Д. Садецкого».

**Период проведения общественных обсуждений:** 09.02.2026 – 10.03.2026

**Информация, содержащаяся в размещенном (опубликованном) уведомлении об обсуждениях** – текст уведомления прилагается (приложение 1 к настоящему Протоколу).

**Дата и источник размещения (опубликования) уведомления об обсуждениях, а также сведения о распространении указанной в уведомлении об обсуждениях информации иными способами:**

- 26.01.2026, официальный сайт органов местного самоуправления муниципального района «Заполярный район» Ненецкого автономного округа, [https://zapolyarnyj-r83.gosweb.gosuslugi.ru/deyatelnost/napravleniya-deyatelnosti/obschestvennye-obsuzhdeniya/2026-god\\_obs/](https://zapolyarnyj-r83.gosweb.gosuslugi.ru/deyatelnost/napravleniya-deyatelnosti/obschestvennye-obsuzhdeniya/2026-god_obs/)

- 26.01.2026, федеральная государственная информационная система состояния окружающей среды ФГИС «ЭКОМОНИТОРИНГ», <https://ecomonitoring.mnr.gov.ru/public/discussions/3757>

Распространение указанной в уведомлении об обсуждениях информации иными способами не осуществлялось.

**Сведения о проведении слушаний:** инициатива граждан о проведении слушаний в установленные сроки не вносилась, слушания не проводились.

**Информация о сроке, в течение которого принимались предложения и замечания участников общественных обсуждений:** в течение всего срока

проведения общественных обсуждений (периода размещения объекта обсуждений) с 09.02.2026 г. по 10.03.2026 г.

**Иная информация, детализирующая учет общественного мнения:** в период проведения общественных обсуждений замечания и предложения от участников общественных обсуждений не поступили.

**Результаты проведения общественных обсуждений:**

Общественные обсуждения объекты государственной экологической экспертизы федерального уровня, содержащего предварительные материалы оценки воздействия на окружающую среду (ОВОС): проектная документация «Обустройство кустовых площадок № 1 и № 7 Западно-Хоседаюского нефтяного месторождения ЦХП (блок №3) им. Д. Садецкого», проведенные в соответствии с Постановлением Правительства РФ от 28.11.2024 г. №1644 в период с 09.02.2026 г. по 10.03.2026 г. (включительно), считать состоявшимися.

**Приложения:**

1. Текст уведомления о проведении общественных обсуждений – на 3 л.
2. Перечни принявших участие в рассмотрении объекта обсуждений участников – на 2 л.
3. Журнал учета замечаний и предложений участников общественных обсуждений - на 2 л.
4. Таблица учета замечаний и предложений – на 1 л.

**Подписи:**

**Представитель уполномоченного органа –  
Администрации Заполярного района:**  
Начальник отдела имущества,  
градостроительной деятельности и  
земельного контроля УМИ Администрации  
Заполярного района  
\_\_\_\_\_

(должность)



13.03.2026  
(дата, подпись, М.П.)

А.В. Шестаков  
(Ф.И.О.)

**Представители заказчика:**  
Начальник отдела проектно-изыскательских  
работ и согласования проектов  
ООО «СК «РУСВЬЕТПЕТРО»  
\_\_\_\_\_

(должность)

13.03.2026  
(дата, подпись)

В.С. Шушпанов  
(Ф.И.О.)

## Уведомление о проведении общественных обсуждений

ООО «СК«РУСВЬЕТПЕТРО», совместно с АО «Гипровостокнефть» и Администрацией Муниципального района «Заполярный район» Ненецкого автономного округа в соответствии с Федеральным законом от 23.11.1995 г. № 174-ФЗ «Об экологической экспертизе» и Постановлением Правительства России от 28.11.2024 г. № 1644 «О порядке проведения оценки воздействия на окружающую среду», уведомляют о проведении общественных обсуждений по объекту государственной экологической экспертизы федерального уровня, содержащему предварительные материалы оценки воздействия на окружающую среду (ОВОС): проектная документация «Обустройство кустовых площадок № 1 и № 7 Западно-Хоседаюского нефтяного месторождения ЦХП (блок №3) им. Д. Садецкого».

**Сведения о заказчике:** Общество с ограниченной ответственностью «Совместная компания «РУСВЬЕТПЕТРО» (ООО «СК «РУСВЬЕТПЕТРО»); ОГРН 1087746814000; ИНН 7701791321; юридический и фактический адрес: 127422, г. Москва, Дмитровский проезд, дом 10, строение I; контактная информация: e-mail: [rvpetro@rvpetro.ru](mailto:rvpetro@rvpetro.ru); тел.: (495) 748-66-01.

**Сведения об исполнителе – разработчике проектной документации и материалов оценки воздействия на окружающую среду:** Акционерное общество «Институт по проектированию и исследовательским работам в нефтяной промышленности «Гипровостокнефть» (АО «Гипровостокнефть»); ОГРН 1026300961422; ИНН 6315200011; юридический и фактический адрес: 443041, Российская Федерация, Самарская область, г. Самара, ул. Красноармейская, 93; контактная информация: e-mail: [giprvn@giprvn.ru](mailto:giprvn@giprvn.ru); тел.: +7 (846) 276-26-30; Факс: +7 (846) 276-26-24.

**Уполномоченный орган, ответственный за организацию общественных обсуждений:** Администрация муниципального района «Заполярный район» Ненецкого автономного округа»; юридический и фактический адрес: 166700, Ненецкий автономный округ, Заполярный район, рп. Искателей, ул. Губкина д. 10; контактная информация: e-mail: [admin-zr@mail.ru](mailto:admin-zr@mail.ru), тел.: +7 (81853) 4-88-23.

**Наименование объекта обсуждений:** объект государственной экологической экспертизы федерального уровня, содержащий предварительные материалы оценки воздействия на окружающую среду (ОВОС): проектная документация «Обустройство кустовых площадок № 1 и № 7 Западно-Хоседаюского нефтяного месторождения ЦХП (блок №3) им. Д. Садецкого».

**Наименование планируемой хозяйственной деятельности:** «Обустройство кустовых площадок № 1 и № 7 Западно-Хоседаюского нефтяного месторождения ЦХП (блок №3) им. Д. Садецкого».

**Цель планируемой хозяйственной деятельности:** обустройство объектов добычи нефти.

**Место реализации планируемой хозяйственной деятельности:** Российская Федерация, Ненецкий автономный округ, муниципальный район «Заполярный район».

**Контактные данные ответственных лиц со стороны заказчика:** Начальник отдела проектно-изыскательских работ и согласования проектов ООО «СК «РУСВЬЕТПЕТРО» Шушпанов Вячеслав Сергеевич, телефон +7(495) 748-66-11 доб. 6414, e-mail: [VShushpanov@rvpetro.ru](mailto:VShushpanov@rvpetro.ru).

**Контактные данные ответственных лиц со стороны исполнителя:** Начальник отдела ТЭИПП АО «Гипровостокнефть» Зуев Павел Александрович, тел.: +7 (846) 276-24-90, e-mail: [Pavel.Zuev@giprovostokneft.ru](mailto:Pavel.Zuev@giprovostokneft.ru).

**Контактные данные со стороны уполномоченного органа, ответственного за организацию общественных обсуждений:** Начальник отдела имущества, градостроительной деятельности и земельного контроля Управления муниципального имущества Администрации Заполярного района – Шестаков Александр Васильевич, телефон +7 (81853) 4-79-63, E-mail: [zemly66@yandex.ru](mailto:zemly66@yandex.ru).

**Информация о месте размещения объекта обсуждений для очного ознакомления:** Проектная документация, содержащая предварительные материалы оценки воздействия на окружающую среду (ОВОС), по объекту «Обустройство кустовых площадок № 1 и № 7 Западно-Хоседаюнского нефтяного месторождения ЦХП (блок №3) им. Д. Садецкого» для очного ознакомления размещены в холле здания Администрации муниципального района «Заполярный район» Ненецкого автономного округа по адресу: рп. Искателей, ул. Губкина д. 10. Доступ обеспечен с 09.02.2026 г. по 10.03.2026 г. с 9-00 до 17-00 по местному времени.

**Информация о месте размещения объекта обсуждений в сети «Интернет»:** Проектная документация, содержащая предварительные материалы ОВОС, по объекту «Обустройство кустовых площадок № 1 и № 7 Западно-Хоседаюнского нефтяного месторождения ЦХП (блок №3) им. Д. Садецкого» доступна для ознакомления в электронном виде с 09.02.2026 г. по 10.03.2026 г. на официальном сайте АО «Гипровостокнефть» в разделе «Дополнительно», «Материалы к общественным слушаниям», номер проекта 1968. Ссылка:

<https://gipvn.ru/materialy-k-obshchestvennym-slushaniyam/>

После завершения общественных обсуждений окончательные материалы оценки воздействия на окружающую среду, утвержденные заказчиком, будут размещены на 30 дней с 28.03.2026 по 27.04.2026 на официальном сайте АО «Гипровостокнефть» в разделе «Дополнительно», «Материалы к общественным слушаниям», номер проекта 1968. Ссылка: <https://gipvn.ru/materialy-k-obshchestvennym-slushaniyam/>.

**Информация о порядке, сроке и форме внесения участниками общественных обсуждений предложений и замечаний, касающихся объекта обсуждений:** в течение всего периода размещения объекта обсуждений с 09.02.2026 г. по 10.03.2026 г. участники общественных обсуждений могут вносить предложения и замечания путем:

- направления в письменной форме в Администрацию муниципального района «Заполярный район» по адресу: 166700, Ненецкий автономный округ, Заполярный район, рп. Искателей, ул. Губкина д. 10;
- направления в форме электронного документа в Администрацию муниципального района «Заполярный район» на e-mail: [admin-zr@mail.ru](mailto:admin-zr@mail.ru);
- посредством записи в журнале учета участников общественных обсуждений, очно ознакомляющихся с объектом обсуждений, и их замечаний и предложений, размещенном в холле здания Администрации муниципального района «Заполярный район» Ненецкого автономного округа по адресу: рп. Искателей, ул. Губкина д. 10.

При направлении предложений и замечаний участником общественных обсуждений обязательно указываются следующие сведения: для физических лиц - фамилия, имя, отчество (при наличии), дата рождения, адрес места жительства (регистрации), телефон, адрес электронной почты (при наличии); для юридических лиц - полное и сокращенное (при наличии) наименования, основной государственный регистрационный номер, адрес в пределах места нахождения, телефон, адрес электронной почты (при наличии), фамилия, имя, отчество (при наличии) участника общественных обсуждений, должность участника общественных обсуждений; согласие на обработку персональных данных в соответствии с законодательством Российской Федерации в области персональных данных; согласие на участие в подписании протокола общественных обсуждений, способ направления и подписания протокола.

**Информация о возможности проведения по инициативе граждан слушаний, порядок инициирования гражданами проведения слушаний:** В соответствии с пунктом 23 «Правил проведения оценки воздействия на окружающую среду», утвержденных Постановлением Правительства Российской Федерации от 28.11.2024 г. № 1644, по инициативе граждан могут быть проведены слушания, для чего в течение 7 календарных дней с даты размещения объекта обсуждений (не позднее 15.02.2026 г. включительно) гражданам необходимо направить в уполномоченный орган, ответственный за организацию общественных обсуждений, соответствующую инициативу в произвольной форме. При внесении инициативы о проведении слушаний гражданином указываются следующие сведения: фамилия, имя, отчество (при наличии), дата рождения, адрес места жительства (регистрации), телефон, адрес электронной почты (при наличии), согласие на обработку персональных данных в соответствии с законодательством Российской Федерации в области персональных данных.

## ПЕРЕЧНИ ПРИНЯВШИХ УЧАСТИЕ В РАССМОТРЕНИИ ОБЪЕКТА ОБЩЕСТВЕННЫХ ОБСУЖДЕНИЙ УЧАСТНИКОВ

**Наименование объекта обсуждений:** объект государственной экологической экспертизы федерального уровня, содержащий предварительные материалы оценки воздействия на окружающую среду (ОВОС): проектная документация «**Обустройство кустовых площадок № 1 и № 7 Западно-Хоседаюского нефтяного месторождения ЦХП (блок №3) им. Д. Садецкого**»


**Уполномоченный орган, ответственный за организацию общественных обсуждений:** Администрация муниципального района «Заполярный район» Ненецкого автономного округа)

**Заказчик:** Общество с ограниченной ответственностью «Совместная компания «РУСВЬЕТПЕТРО» (ООО «СК «РУСВЬЕТПЕТРО»)

**Исполнитель:** Акционерное общество «Институт по проектированию и исследовательским работам в нефтяной промышленности «Гипровостокнефть» (АО «Гипровостокнефть»)

**Период ознакомления с материалами общественных обсуждений:** с 09.02.2026 г. по 10.03.2026 г.

**«Обустройство кустовых площадок № 1 и № 7 Западно-Хосседаюского нефтяного месторождения ЦХП (блок №3) им. Д. Садецкого»**

Номер п/п	Для физических лиц: фамилия, имя, отчество (при наличии), дата рождения, адрес места жительства (регистрации), телефон, адрес электронной почты (при наличии). Для юридических лиц: полное и сокращенное (при наличии) наименование, основной государственный регистрационный номер, адрес в пределах места нахождения, телефон, адрес электронной почты (при наличии), фамилия, имя, отчество (при наличии) и должность представителя участника общественных обсуждений	Согласие на обработку персональных данных в соответствии с законодательством Российской Федерации в области персональных данных	Согласие на участие в подписании протокола общественных обсуждений, способ направления и подписания указанного, с учетом положений абзаца первого пункта 41 и пунктов 42 – 44 Правил проведения оценки воздействия на окружающую среду, утвержденных постановлением Правительства Российской Федерации от 28.11.2024 № 1644	Лицо является участником слушаний (да/нет)
<p>Перечень закрыт. Участие в рассмотрении объекта общественных обсуждений не принято, участники не зарегистрированы.</p> <p>Ответственный – начальник ОИГ ДиЗК УМИ Администрации Заполярного района <u></u> Шестаков А.В. 11.09.2026</p>				

стр. 2

## ЖУРНАЛ УЧЕТА ЗАМЕЧАНИЙ И ПРЕДЛОЖЕНИЙ УЧАСТНИКОВ ОБЩЕСТВЕННЫХ ОБСУЖДЕНИЙ

**Наименование объекта обсуждений:** объект государственной экологической экспертизы федерального уровня, содержащий предварительные материалы оценки воздействия на окружающую среду (ОВОС): проектная документация «**Обустройство кустовых площадок № 1 и № 7 Занадно-Хоседаюского нефтяного месторождения ЦХП (блок №3) им. Д. Садецкого**»

**Уполномоченный орган, ответственный за организацию общественных обсуждений:** Администрация муниципального района «Заполярный район» Ненецкого автономного округа»

**Заказчик:** Общество с ограниченной ответственностью «Совместная компания «РУСВЬЕТПЕТРО» (ООО «СК «РУСВЬЕТПЕТРО»)

**Исполнитель:** Акционерное общество «Институт по проектированию и исследовательским работам в нефтяной промышленности «Гипровостокнефть» (АО «Гипровостокнефть»)

**Период ознакомления с материалами общественных обсуждений:** с 09.02.2026 г. по 10.03.2026 г.

**Место размещения объекта общественных обсуждений:**

Для очного ознакомления:

- в холле здания Администрации муниципального района «Заполярный район» Ненецкого автономного округа по адресу: Ненецкий автономный округ, Заполярный район, рп. Искателей, ул. Губкина д. 10.

**в электронном виде:**

- в сети «Интернет» на официальном сайте АО «Гипровостокнефть» в разделе «Дополнительно», «Материалы к общественным слушаниям», номер проекта 1968. Ссылка: <https://gipvn.ru/materialy-k-obshchestvennym-slushaniyam/>

«Обустройство кустовых площадок № 1 и № 7 Западно-Хоседаюского нефтяного месторождения ЦХП (блок №3) им. Д. Садецкого»


Номер п/п	Источник получения замечания/предложения (журнал учета участников общественных обсуждений, очно-онлайн взаимодействий с объектом обсуждений, и их замечаний и предложений, письмо, электронный документ)	Дата фиксации	Автор замечания/предложения (Обязательная информация, представляемая физическим лицом: фамилия, имя, отчество (при наличии), дата рождения, адрес места жительства (регистрации), телефон, адрес электронной почты (при наличии). Обязательная информация, представляемая юридическим лицом: полное и сокращенное (при наличии) наименование, основной государственный регистрационный номер, адрес в пределах места нахождения, телефон, адрес электронной почты (при наличии), фамилия, имя, отчество (при наличии) участника общественных обсуждений, должность участника общественных обсуждений)	Содержание замечания/предложения
<p>Журнал окончен. Замечания/предложения в сроки и способами, указанными в уведомлении о проведении общественных обсуждений, в Администрацию Заполярного района не поступили.</p> <p>Ответственный – начальник ОИГДиЗК УМИ Администрации Заполярного района  Шестаков А.В. 11.03.2016</p>				

стр 2

## ТАБЛИЦА УЧЕТА ЗАМЕЧАНИЙ И ПРЕДЛОЖЕНИЙ УЧАСТНИКОВ ОБЩЕСТВЕННЫХ ОБСУЖДЕНИЙ

**Наименование объекта обсуждений:** объект государственной экологической экспертизы, содержащий предварительные материалы оценки воздействия на окружающую среду (ОВОС): проектная документация «Обустройство кустовых площадок № 1 и № 7 Западно-Хоседаюнского нефтяного месторождения ЦХП (блок №3) им. Д. Садецкого».

Номер п/п	Участники общественных обсуждений. Для физических лиц - фамилия, имя, отчество (при наличии), дата рождения, адрес места жительства (регистрации), телефон, адрес электронной почты (при наличии). Для юридических лиц - полное и сокращенное (при наличии) наименование, основной государственный регистрационный номер, адрес в пределах места нахождения, телефон, адрес электронной почты (при наличии), фамилия, имя, отчество (при наличии) участника общественных обсуждений, должность участника общественных обсуждений.	Содержание замечания и предложения	Обоснованный ответ заказчика (исполнителя) о принятии (учете) замечаний и предложений или мотивированном отклонении их с указанием номеров разделов объекта обсуждений
Предложения и замечания в период проведения общественных обсуждений не поступали			

Представитель заказчика (исполнителя):  / П.А. Зуев /

Дата: 11.03.2026 г.

← ↻ 🔒 ecomonitoring.mnr.gov.ru ФГИС «Экомониторинг» 67% ↓

**ФГИС «ЭКОМОНИТОРИНГ»** [Войти в систему](#)

[Главная](#) [Общественные обсуждения](#) [Инструкции](#) [Отчеты](#) [Заявка на регистрацию](#)

🏠 [Общественные обсуждения \(3972\)](#) — объект государственной экологической экспертизы федер...

объект государственной экологической экспертизы федерального уровня, содержащий предварительные материалы оценки воздействия на окружающую среду (ОВОС): проектная документация «Обустройство кустовых площадок № 1 и № 7 Западно-Хоседаюского нефтяного месторождения ЦХП (блок №3) им. Д. Садецкого»

[Детальная информация](#) [Уведомление о слушаниях](#) [Результаты](#)

ID **3757** Статус **подписан протокол**


Дата публикации  
26.01.2026

Наименование объекта обсуждений  
объект государственной экологической экспертизы федерального уровня, содержащий предварительные материалы оценки воздействия на окружающую среду (ОВОС): проектная документация «Обустройство кустовых площадок № 1 и № 7 Западно-Хоседаюского нефтяного месторождения ЦХП (блок №3) им. Д. Садецкого»

Полное наименование Акционерное общество «Институт по проектированию и исследовательским работам в нефтяной промышленности «Гипровостокнефть»	Сокращенное название (при наличии) АО «Гипровостокнефть»
---	---

Дата начала обсуждения 09.02.2026	Дата окончания обсуждения 10.03.2026
--------------------------------------	---

Уведомление о проведении общественных обсуждений





 **uved\_kust1\_7\_Z-Hosedayu.docx**  
24,9 КБ [Скачать](#)

← Я ↻ zrnao83.gosuslugi.ru 2026 год Пересказать

**Муниципальное образование «Муниципальный район «Заполярный район» Ненецкого автономного**  
Ненецкий автономный округ, Заполярный р-н, пос. Искателей

Главная О муниципальном образовании Деятельность Меры поддержки Новости События Контакты Совет ЗР Меню ≡

КСП

				19.02.2026	
«Строительство установки аминовой очистки ПНГ на Северо-Хоседаюском нефтяном месторождении им. А. Сливки»	ООО «СК«РУСВЬЕТПЕТРО», АО «Гипровостокнефть»	с 24.02.2026 по 25.03.2026		 03.02.2026	
«Обустройство кустовых площадок № 1 и № 7 Западно-Хоседаюского нефтяного месторождения ЦХП (блок №3) им. Д. Садецкого»	ООО «СК«РУСВЬЕТПЕТРО», АО «Гипровостокнефть»	с 09.02.2026 по 10.03.2026		 26.01.2026	
«Обустройство кустовой площадки 2Н Лаявожского месторождения»	ООО «ЛВНГ», ООО «Югранфтегазпроект»	с 02.02.2026 по 03.03.2026		 23.01.2026	